



PATVIRTINTA:

Valstybinės saugomų teritorijų tarnybos
prie Aplinkos ministerijos direktoriaus

2011 metų _____ mėn. ____ d. įsakymu Nr. ____

KAUNO MARIŲ REGIONINIO PARKO DIREKCIJOS

2010 M. VEIKLOS ATASKAITA

2010 m.

Vaišvydavo k.

TURINYS

I. BENDROJI DALIS	3
1. Bendri duomenys.....	3
1.1. Funkcinio prioriteto ir kraštovaizdžio tvarkymo zonų pasiskirstymas.....	3
1.2. Gamtos paveldo objektai.....	7
1.3. Rūšių ir buveinių įvairovė.....	8
1.4. Žemės naudmenų pasiskirstymas.....	9
1.5. Duomenys apie nuolatinius gyventojus.....	9
1.6. Saugomos teritorijos būklė.....	9
2. Direkcijos struktūra	11
3. Jungtinės tarybos veikla.....	11
4. Valstybės biudžeto ir kitos gautos lėšos	12
II. DIREKCIJOS VEIKLA	13
5. Teritorijos analizė ir planavimas.....	13
5.1. Taikomųjų tyrimų ir stebėsenos (monitoringo) organizavimas ir vykdymas.....	13
5.2. Strateginio ir teritorijų planavimo dokumentų, techninių projektų, kitos projektinės dokumentacijos rengimo organizavimas.....	16
5.3. Teritorijų planavimo dokumentų, statinių projektų ir kitų dokumentų nagrinėjimas.....	17
6. Teritorijų apsauga ir tvarkymas	18
6.1. Teritorijų (įskaitant paveldo objektus) tvarkymas, priežiūra, pritaikymas lankymui, kt.	18
6.2. Infrastruktūros objektų įrengimas ir priežiūra.....	20
6.3. Valstybinė saugomų teritorijų kontrolė	22
7. Informacinė, švietėjiškoji, kultūrinė veikla	23
7.1. Renginiai	23
7.2. Leidyba, propagandinė veikla	27
8. Teikiamos paslaugos	31
9. Direkcijai priskirtų saugomų teritorijų būklės vertinimas	31
9.1. Priskirtų saugomų teritorijų sąrašas ir vertinimo rezultatai.....	31
9.2. Planuojamos ūkinės veiklos įgyvendinimo poveikio „Natura 2000“ teritorijoms vertinimas.....	33
10. Suvestinė direkcijos veiklos lentelė	34
III. PRIEDAI	36

I. BENDROJI DALIS

1. BENDRI DUOMENYS

Kauno marių regioninis parkas yra saugoma teritorija, įsteigta Lietuvos Respublikos Aukščiausiosios Tarybos – Atkuriamojo Seimo 1992 m. rugsėjo 24 d. nutarimu Nr.I-2913 „Dėl regioninių parkų ir draustinių įsteigimo“ (Žin., 1992, Nr.30-913), siekiant išsaugoti unikalų Kauno marių tvenkinio kraštovaizdį, jo gamtinę ekosistemą bei kultūros paveldo vertybes, jas tvarkyti ir racionaliai naudoti.

Kauno marių regioninis parkas yra Kauno miesto, Kauno ir Kaišiadorių rajonų savivaldybių teritorijose, Kauno apskrityje (pridedamas Kauno marių regioninio parko ir jo zonų bei buferinės apsaugos zonos ribų planas A4 formate).

Kauno marių regioniniam parkui suteiktas tarptautinės svarbos saugomos teritorijos – Natura 2000 teritorijos statusas: Paukščių apsaugai svarbi teritorija (PAST) Kauno marios (LTKAUB008) 5700 ha, vertybės: Jūrinis erelis, Plovinė vištelė, Juodasis peslys ir Tulžys; Buveinių apsaugai svarbi teritorija (BAST) Kauno marios (LTKAU0007) 6400 ha, I priedo vertybės: 5130 Kadagnai, 6210 Stepinės pievos, 7220 Šaltiniai su besiformuojančiais tufais, 8220 Silikatinų uolienu atodangos, 9010 Vakarų taiga, 9050 Žolių turtingi eglynai, 9070 Medžiais apaugusios ganyklos, 9180 Griovų ir šlaitų miškai; II priedo vertybės: Kūdrinis pelėausis, Niūraspalvis auksavabalis, Salatis.

Kauno marių regioninio parko ir jo zonų bei buferinės apsaugos zonos ribų planas patvirtintas Lietuvos Respublikos Vyriausybės 2005 m. spalio 12 d. nutarimu Nr.1083.

Kauno marių regioninio parko tvarkymo planas (planavimo schema) patvirtintas Lietuvos Respublikos aplinkos ministro 2006 m. kovo 7 d. įsakymu Nr.D1-111.

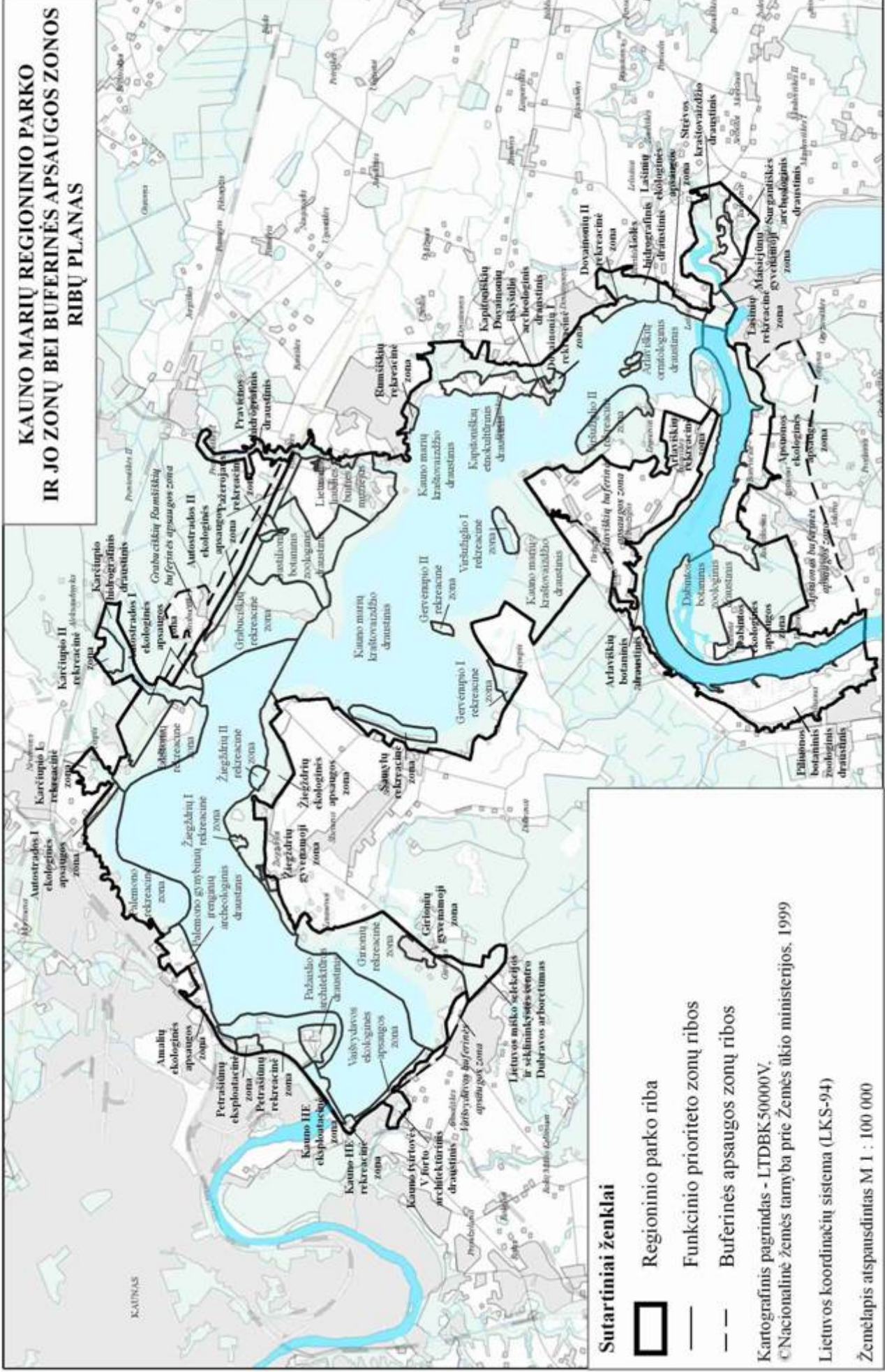
1.1. FUNKCINIO PRIORITETO IR KRAŠTOVAIZDŽIO TVARKYMO ZONŲ PASISKIRSTYMAS

Funkcinio prioriteto zonos	Plotas		Pokytis per metus +/- ha
	ha	%	
KONSERVACINIO PRIORITETO <i>VISO</i>: 16	4871,7	49,2	
Draustiniai:	4871,7	49,2	
Gamtiniai:	1254,4	12,7	
<i>Ornitologiniai</i>	10,4	0,1	
1. Arlaviškių ornitologinis draustinis	10,4	0,1	
<i>Botaniniai</i>	116,6	1,0	
1. Arlaviškių botaninis draustinis	116,6	1,0	
<i>Botaniniai-zoologiniai</i>	918,2	8,2	
1. Dabintos botaninis-zoologinis draustinis	418,6	4,2	
2. Gastilionių botaninis-zoologinis draustinis	237,9	2,4	
3. Piliunos botaninis-zoologinis draustinis	261,6	2,6	
<i>Hidrografiniai</i>	209,2	1,9	
1. Karčiupio hidrografinis draustinis	80,5	0,8	
2. Pravienos hidrografinis draustinis	72,5	0,7	
3. Uolės hidrografinis draustinis	56,2	0,6	
Kultūriniai:	210,9	2,1	
<i>Archeologiniai</i>	86,9	0,9	
1. Kapitoniškių iškyšulio archeologinis draustinis	10,8	0,1	
2. Palemono gynybinių įtvirtinimų archeologinis draustinis	35,9	0,4	
3. Surgantiškės archeologinis draustinis	40,3	0,4	
<i>Architektūriniai</i>	59,7	0,6	
1. Kauno tvirtovės V forto architektūrinis draustinis	21,8	0,2	
2. Pažaislio architektūrinis draustinis	38,0	0,4	
<i>Etnokultūriniai</i>	64,3	0,6	

1. Kapitoniškių etnokultūrinis draustinis	64,3	0,6	
Kraštovaizdžio:	3406,4	34,4	
1. Kauno marių kraštovaizdžio draustinis	3281,1	33,2	
2. Strėvos kraštovaizdžio draustinis	125,2	1,3	
EKOLOGINĖS APSAUGOS PRIORITETO <i>VISO</i>: 8	752,5	7,6	
1. Amalių ekologinės apsaugos zona	38,9	0,4	
2. Apsuonos ekologinės apsaugos zona	186,1	1,9	
3. Autostrados I ekologinės apsaugos zona	116,3	1,2	
4. Autostrados II ekologinės apsaugos zona	63,3	0,6	
5. Dabintos ekologinės apsaugos zona	125,9	1,3	
6. Lašinių ekologinės apsaugos zona	26,2	0,3	
7. Vaišvydavos ekologinės apsaugos zona	18,2	0,2	
8. Žiegždrių ekologinės apsaugos zona	177,6	1,8	
REKREACINIO PRIORITETO <i>VISO</i>: 21	1525,7	15,4	
1. Arlaviškių rekreacinė zona	72,0	0,7	
2. Dovainonių I rekreacinė zona	12,0	0,1	
3. Dovainonių II rekreacinė zona	16,8	0,2	
4. Gervėnupio I rekreacinė zona	28,1	0,3	
5. Gervėnupio II rekreacinė zona	7,4	0,1	
6. Girionių rekreacinė zona	341,0	3,4	
7. Grabuciškių rekreacinė zona	266,4	2,7	
8. Jakštonių rekreacinė zona	176,0	1,8	
9. Karčiupio I rekreacinė zona	39,5	0,4	
10. Karčiupio II rekreacinė zona	34,4	0,3	
11. Kauno HE rekreacinė zona	6,8	0,1	
12. Lašinių rekreacinė zona	31,3	0,3	
13. Palemono rekreacinė zona	171,8	1,7	
14. Pažerojaus rekreacinė zona	7,7	0,1	
15. Petrašiūnų rekreacinė zona	126,9	1,3	
16. Rumšiškių rekreacinė zona	15,1	0,2	
17. Samylų rekreacinė zona	46,0	0,5	
18. Viršužiglio I rekreacinė zona	25,4	0,3	
19. Viršužiglio II rekreacinė zona	83,1	0,8	
20. Žiegždrių I rekreacinė zona	5,2	0,1	
21. Žiegždrių II rekreacinė zona	12,8	0,1	
KITO PRIORITETO <i>VISO</i>: 9	2747,4	27,8	
Edukacinė	270,6	2,4	
1. Dubravos arboretumas	49,8	0,5	
2. Lietuvių liaudies buities muziejus	220,8	2,2	
Eksploatacinė	42,2	0,4	
1. Kauno HE eksploatacinė zona	25,1	0,3	
2. Petrašiūnų eksploatacinė zona	17,0	0,2	
Vandens ūkio/laivuojama akvatorijos dalis	2369,4	21,2	
1. Vandens ūkio zona	1815,3	18,3	
2. Laivuojama akvatorijos dalis	554,2	5,6	

Gyvenamoji	65,2	0,6	
1. Girionių gyvenamoji zona	22,3	0,2	
2. Maisiejūnų gyvenamoji zona	35,3	0,4	
3. Žiegdrių gyvenamoji zona	7,6	0,1	
Iš viso: 55	9897,3	100	
Buferinės apsaugos zona	1289,7		
Kraštovaizdžio tvarkymo zonos	Plotas		Pokytis per metus
	ha	%	+/- ha
GAMTOS IR KULTŪROS PAVELDO OBJEKTAI:	212	2,1	
1. Gamtos paveldo objektų griežtos apsaugos zona	109	1,1	
2. Gamtos ir kultūros paveldo objektų reguliuojamos apsaugos zona	103	1,0	
MIŠKŲ ŪKIO PASKIRTIES	3176	32,2	
1. Išsaugančiojo (konservacinio) ūkininkavimo zona	1136	11,5	
2. Atkuriančiojo ūkininkavimo zona	279	2,8	
3. Ekstensyvaus pritaikymo (miško parkų) zona	160	1,6	
4. Intensyvaus pritaikymo (poilsio parkų) zona	710	7,2	
5. Specializuoto apsauginio ūkininkavimo zona	763	7,7	
6. Bendro apsauginio ūkininkavimo zona	127	1,3	
ŽEMĖS ŪKIO PASKIRTIES	565	5,7	
1. Ekosistemas išsaugančiojo (konservacinio) ūkininkavimo zona	264	2,7	
2. Ekosistemas atkuriančiojo ūkininkavimo zona	66	0,7	
3. Specializuoto apsauginio ūkininkavimo zona	235	2,4	
GYVENAMOSIOS IR VISUOMENINĖS PASKIRTIES	71	0,7	
1. Kraštovaizdžio atnaujinamojo zona	7	0,1	
2. Sugriežtinto geoekologinio reguliavimo zona	8	0,1	
3. Sugriežtinto vizualinio reguliavimo zona	56	0,6	
REKREACINĖS PASKIRTIES	343	3,5	
1. Subnatūralios (neurbanizuojamos) rekreacinės aplinkos	188	1,9	
2. Urbanizuotos rekreacinės aplinkos zona	129	1,3	
4. Pliažų teritorijų zona	27	0,3	
EKSPLOATACINĖS (GAVYBINĖS) PASKIRTIES	42	0,4	
1. Transformuojamos aplinkos eksploatacinių sklypų zona	42	0,4	
EDUKACINĖS PASKIRTIES	213	2,2	
VANDENS ŪKIO PASKIRTIES	5461	55,3	
1. Išsaugančiojo ūkininkavimo zona	87	0,9	
2. Intensyvaus rekreacinio pritaikymo zona	551	5,6	
3. Ekstensyvaus apsauginio ūkininkavimo zona	3094	31,4	
4. Intensyvaus apsauginio ūkininkavimo zona	1728	17,5	

KAUNO MARIŲ REGIONINIO PARKO IR JO ZONŲ BEI BUFERINĖS APSAUGOS ZONOS RIBŲ PLANAS



1.2. GAMTOS PAVELDO OBJEKTAI

Objekto pavadinimas	Pastabos ir pasiūlymai
<i>Valstybės saugomi gamtos paveldo objektai</i> Viso:12	
1. Rumšiškių miško pušis (gamtos paminklas)	Medis avarinės būklės. Atlūžusi šaka gali suplėšyti kamieną. A.Davenio firmos specialistai paruošė priemonių planą pušiai gelbėti. Objektui sutvarkyti pateikta paraiška lėšoms gauti iš Aplinkos rėmimo programos.
2. Žiegdrių atodanga	Būklė gera.
3. Kalniškių konglomeratų atodanga	Būklė gera.
4. Dovainonių atodanga	Būklė patenkinama. Dėl nuošliaužų sunaikinti moreniniai stulpai.
5. Strėvos atodanga	Būklė patenkinama. Apauga krūmais ir medžiais. Nuošliaužos nebesusidaro dėl reguliuojamo Strėvos upės vandens lygio.
6. Lašinių konglomeratų atodanga	Būklė gera.
7. Gastilionių atodanga	Būklė gera.
8. Girionių parkas	2010 -08-08 škvalas išvertė daug medžių.
9. Gastilionių ažuolas	Būklė patenkinama. Apdžiūvusios apatinės šakos.
10. Rumšiškių miško ažuolas	Būklė nepatenkinama. Audra išlaužė vieną dvikamienio ažuolo kamieną. Kamieno apimtis liko 4,05 m, o tai sumažino medžio tinkamumą likti valstybės saugomu gamtos paveldo objektu.
11. Žiglos maumedis	Būklė gera.
12. Dubravos arboretumas	Būklė gera.
<i>Savivaldybių saugomi gamtos paveldo objektai</i> Viso: 2	
1. Taikos kalno ažuolas	Būklė gera.
2. Žiegdrių liepa	Būklė gera.
<i>Gamtos vertybės, kurioms siūloma suteikti gamtos paveldo objekto statusą (išvardyti):</i> Viso: 2	
1. Gastilionių kopagūbris	Parengta medžiaga pateikti VSTT dėl objekto įteisinimo
2. Lašinių akmuo	Parengta medžiaga pateikti VSTT dėl objekto įteisinimo

Per 2010 metus naujų gamtos paveldo objektų regioninio parko teritorijoje įteisinta nebuvo. Vienu gamtos paveldo objektų būklė išlieka gana stabili, kiti nuolat kinta. Savo pastovumu išsiskiria Lašinių konglomeratų atodanga. Ši atodanga įsikūrusi šlaite griovos, kurios dugnu sruvena mažas upokšnis. Šlaito ir atodangos ardymas čia vyksta nepastebimai, labiausiai pastebimas upokšnio dugne esančių konglomeratų nuolaužų išplovimas. Kalniškių konglomeratų atodanga nukenčia nuo neorganizuotų turistų, kurie stengiasi nuo apžvalgos tiltelio kopti ardomu šlaitu iki konglomeratų sluoksnių. Strėvos, Dovainonių, Žiegdrių ir Gastilionių atodangos yra pastoviai veikiamos krantų abrazijos, pavasariais ir po liūčių nuo jų nuslenka didesni ar mažesni uolienu sluoksniai. Tai yra natūralus atodangų atsinaujinimo procesas, antraip jos taptų žaluma apaugusiais šlaitais. Vienintelė bėda, kad šis atsinaujinimas vyksta per greitai. Tą pastebėjome Dovainonių atodangoje. Ten abrazijos procesai per kelis metus sunaikino vaizdinguosius moreninius stulpus. Botaniniai objektai nukenčia vietose, kur šalia jų atsiveria atviros kirtavietės, arba dėl škvalų. Šios bėdos ypač pavojingos medžiams, turintiems žemai suaugusius kamienus arba smailiu kampu išsišakojusias stambias šakas. Rumšiškių miško pušis kaip tik ir nukentėjo nuo smarkesnio vėjo, išlaužusiam kelias žemutines šakas ir įskėlusiam smailiu kampu išaugusią šaką. Škvalas išlaužė vieną dvikamienio Rumšiškių miško ažuolo kamieną. Taikos kalno ažuolas, Žiglos maumedis ir Žiegdrių liepa kol kas yra stabilioje būklėje. Ateityje gali kilti grėsmė griovos šlaite augančiai Žiegdrių liepai. Didelis liepos svoris ir šlaite po liepos šaknimis sruvenantys gruntiniai vandenys sukuria pavojingą situaciją.

1.3. RŪŠIŲ IR BUVEINIŲ ĮVAIROVĖ

	Bendras rūšių skaičius	Bendras saugomų rūšių skaičius	Iš jų		Naujai rastų saugomų rūšių sk.***
			LRK rūšys (iš jų ypač saugomos)*	Europos Bendrijos svarbos rūšys**	
Augalai	918	46	46	3	2
Grybai	332	24	24	0	2
Gyvūnai:	1199	111	69	53	0
Bestuburiai	914	55	13	6	0
Apskritažiomeniai ir žuvys	34	2	1	1	0
Varliagyviai ir ropliai	16	3	3	2	0
Paukščiai	186	41	41	39	0
Žinduoliai	49	11	11	4	0
Iš viso:	2449	181	139	56	4
Europos Bendrijos svarbos buveinių tipų skaičius	8				
Saugomų augalų bendrijų skaičius ****	5				

* LRK rūšys - vadovaujantis Lietuvos Respublikos aplinkos ministro 2003 m. spalio 13 d. įsakymu Nr. 504 patvirtintu į Lietuvos raudonąją knygą įrašytų saugomų gyvūnų, augalų ir grybų rūšių sąrašu (Žin., 2003, Nr. 100-4506; 2007, Nr. 36-1331), ypač saugomos rūšys – vadovaujantis Lietuvos Respublikos aplinkos ministro 2002 m. gegužės 2 d. įsakymu Nr. 223 patvirtintu Lietuvos Respublikoje gyvenančių, augančių retų, nykstančių gyvūnų, augalų ir grybų ypač saugomų rūšių sąrašu (Žin., 2002, Nr. 49-1911)

** Europos Bendrijos svarbos rūšys - ES paukščių direktyvos I priedo rūšys ir ES natūralių buveinių ir laukinės faunos ir floros apsaugos direktyvos II ir IV priedų rūšys;

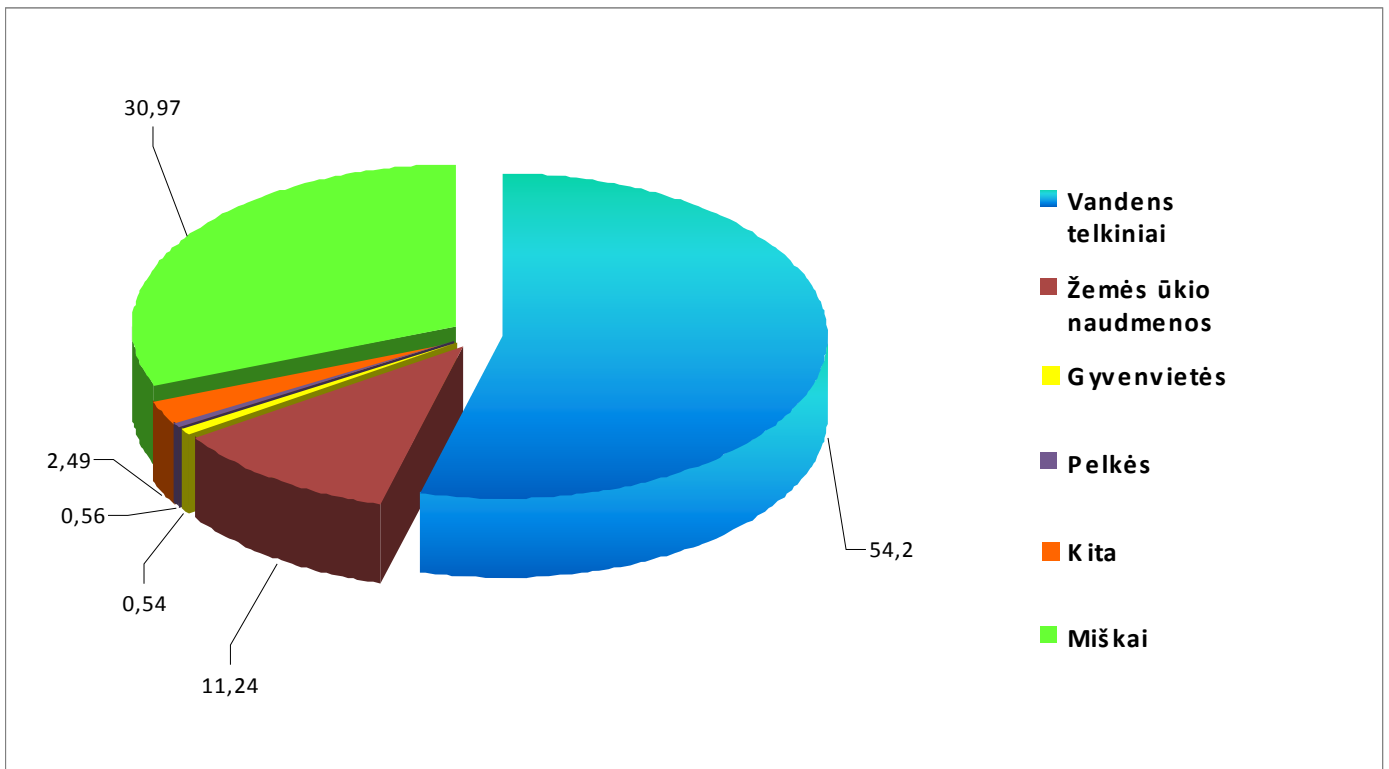
*** Naujai rastų saugomų rūšių skaičius per ataskaitinį laikotarpį;

**** Saugomos augalų bendrijos, įrašytos į Augalų bendrijų raudonosios knygos sąrašą, patvirtintą aplinkos ministro 1998 m. lapkričio 30 d. įsakymu Nr. 237 (Žin., 1998, Nr. 108-2976 <http://www3.lrs.lt/cgi-bin/preps2?a=68491&b=>)

Šiais metais rastos dvi naujos saugomų augalų – dirvinė raugė ir plaukuotasis gurgždis ir dvi naujos saugomų grybų rūšys - pirštuotasis aukšliavarpis ir kvapioji ūmėdė. Parke yra identifikuotos 46 augalų rūšys, iš jų 3 samanų. Gauruotasis gvazdikas priskirtas griežtai saugomų rūšių kategorijai, plikažiedis linlapis, vėjalandė šilagėlė, smiltyninis gvazdikas - europinės svarbos rūšys. Vėjalandė šilagėlė ir plikažiedis linlapis auga siaurame pakrantės ruože, todėl dažnai nukenčia nuo marių krantų ardymo, kurį skatina aukštai iškeliamas marių vanduo.

Naujų gyvūnų rūšių parko teritorijoje šiais metais nerasta. Be pastovaus monitoringo sunku vertinti ir iš seniau rastų saugomų gyvūnų būklę. Preliminariai galima teigti, kad monitoringuojamos saugomos gyvūnų rūšys (PAST rūšys) per pastaruosius metus kai kurios pagausėjo (Tulžiai), o kai kurios sumažėjo (Juodieji pesliai), tačiau žinant, kad tulžių jauniklių mirtingumas yra net 80 % galima daryti išvadą, jog kas met šių paukščių gali būti labai skirtingas skaitlingumas arba net visai nebūti kelis metus iš eilės, o vėliau staigiai pagausėti. Juodieji pesliai dažniausiai nukenčia nuo poilsiautojų keliamo triukšmo perėjimo metu. Šiomet perėjo viena pora ir jos perėjimo sėkmingumas iki šiol neaiškus. Pernai perėjusios poros dėtis žuvo nuo keturračių motociklų sukkelto triukšmo ir nelegalaus stovyklavimo tiesiai po lizdaviete. Ieškoma būdų šiai situacijai ištaisyti. Plovinių vištelių patikimo statistinio gausumo skirtumo neužfiksuota. Reikia pastebėti, kad šių paukščių apskaitos rezultatai labai priklauso nuo oro sąlygų, dėl to kasmet gali būti gana skirtingi rezultatai.

1.4. ŽEMĖS NAUDMENŲ PASISKIRSTYMAS (%)



1.5. DUOMENYS APIE NUOLATINIUS GYVENTOJUS

Bendras nuolatinių gyventojų skaičius saugomoje teritorijoje	1159
Sodybų skaičius*	70

*neįskaičiuoti Girionių gyvenvietės daugiabučiai.

1.6. SAUGOMOS TERITORIJOS BŪKLĖ

1. Kraštovaizdžio būklė (žemėnaudos, teritorijos užstatymo kaita ir intensyvumas, infrastruktūros plėtra, kiti kraštovaizdžio kaitą įtakojantys faktoriai, tendencijos).

Kauno marių kraštovaizdis yra dinaminėje būklėje. Jo vertybes veikia bei keičia gamtos veiksniai ir žmonių veikla. Natūralizacijos procesai padeda atsikurti pažeistoms ir formuoti naujoms gamtinėms ekosistemoms. Ūkinė veikla sudaro grėsmę gamtinių ekosistemų funkcionavimui, tačiau yra būtina sukultūrinto kraštovaizdžio kokybei palaikyti. Tai iššaukia priešpriešas tarp uždavinių saugoti ir jas naudoti.

Mažai kintančią situaciją nulemia regioninio parko žemės naudmenų struktūra - daugiau nei pusę parko ploto (54%) sudaro vanduo (Kauno marių tvenkinys) ir beveik 31% pakrantės miškai, kurių du trečdaliai yra valstybiniai.

Didžiausią įtaką mozaikiškumui ir žemėnaudai padarė šių metų rugpjūtčio 8 d. praūžęs škvalas, kurio metu regioniniame parke sunaikinta 60 ha miško ir 470 ha miško plote išlaužyti pavieniai medžiai, medžių grupės. Vizualiniu estetiniu ir rekreaciniu požiūriu pridaryta nemažai žalos, nes ir taip siauros pakrančių želdinių juostos praretėjo dar labiau, kai kur šlaito želdinių visai neliko.

Regioniniame parke užstatymo lygis lyginant su praėjusiais metais padidėjo labai nežymiai. Paprastai regioniniame parke esami pastatai yra tik rekonstruojami ar remontuojami. Didesnė užstatymo plėtra stebima regioninio parko buferinės apsaugos zonose bei prieigose. Su regioniniu parku besiribojančiose sodininkų bendrijose, stebimas sodininkų namelių virtimas gyvenamaisiais kvartalais.

2010 metais Arlaviškių botaniniame draustinyje įrengtas privažiavimo kelias su automobilių stovėjimo aikštele ir naujas pėsčiųjų takas pritaikytas neįgaliesiems (Valstybinės saugomų teritorijų tarnybos prie Aplinkos ministerijos projektas "Saugomų teritorijų tvarkymas (I etapas)"). Daugiau naujų infrastruktūros objektų regioniniame parke įrengta nebuvo. Didžioji dalis aptarnavimo įmonių yra išsikūrusios regioninio parko prieigose – Kauno miesto teritorijoje ir kaimuose bei gyvenvietėse, besiribojančiose su regioniniu parku (Rumšiškėse, Šlienavoje, Girionyse ir kt).

Regioninis parkas apima gana siaurą Kauno marių pakrančių sausumos ruožo juostą, todėl didelių pažeistų teritorijų nėra. Į regioninį parką Piliunos botaniniame–zoologiniame draustinyje yra UAB „Kamesta“ žvyro karjeras. Jis pradėtas eksploatuoti dar prieš įsteigiant saugomą teritoriją, todėl bus reiktyvuojamas nuo 2013 metų.

Aukštos stačiašlaitės pakrantės ir atodangos – tai būdingiausi Kauno marių kraštovaizdžio elementai. Kadangi Kauno marių, kaip dirbtinio vandens telkinio lygis yra reguliuojamas, vyksta intensyvus krantų (ties iškyšuliais) ardymo bei akumuliacijos (įlankose) procesai, šlaituose formuojasi nuošliaužos, daugybė gruntinio vandens šaltinių, atsivėrusių šlaituose, sudaro sąlygas griovų formavimuisi. Stebima nuolatinė krantų ir atodangų dinamika, vienos atodangos užželia, kitos atsinaujina, nuvirsta moreniniai stulpai, pranyksta „moreniniai veidai“.

2. Gamtos paveldo objektų ir rūšių, ir buveinių būklė, tendencijos.

Avarinė gamtos paminklo Rumšiškių pušies būklė, paruoštas projektas būklei pagerinti. Škvalas išlaužė Rumšiškių miško ažuolo vieną kamieną. Siaurose Kauno marių pakrantės vietose, kur iš vienos pusės nuolat vyksta krantų ardymas, o iš kitos - sutankėję miško medžiai ir krūmai; nuolat nyksta saugomos rūšys: plikažiedžiai linlapiai, vėjalandės šilagėlės, didžiažiedės juodgalvės, dalinai gauruotieji gvazdikai, boloniniai katilėliai. Į Natura 2000 Rumšiškių apylinkių teritorijos medžiais apaugusių ganyklų buveinę skverbiasi Lietuvos liaudies buities muziejaus etnografinio dvaro statybos. Škvalas suniokojo ir Viršužiglio apylinkių niūraspalvių auksavabalių buveinę.

Gyvūnijos ir augalijos būklė keitėsi nežymiai. Šiais metais rastos dvi naujos saugomų augalų – dirvinė raugė ir plaukuotasis gurgždis ir dvi naujos saugomų grybų rūšys - pirštuotasis aukšliavarpis ir kvapioji ūmėdė. Didžiausią poveikį augalijai padarė vasarą praūžęs škvalas, suniokojęs miškus ir parkus. Jo padariniai išryškės tik po kelių metų. Neigiamą įtaką Kauno marių pakrančių augalijai turi smarkiai pakeltas marių vanduo ir to pasekoje vykstantis intensyvus krantų ardymas. Siauras pakrantės ruožas tarp miško želdinių ir ardomo kranto buvo svarbiausias retų ir saugomų augalų prieglobstis. Prieš 8 metus dirbtinai pradėjus kelti vandens lygį virš nusistovėjusios normos, griūvantys krantai kasmet nusineša ir vertingą augaliją. Keičiasi atodangos, vienu būklė gerėja, kitų blogėja, nes iš moreninio priemolio dangos pasirodo limnoglacialiniai ir fluvioiglacialiniai dariniai, šis procesas vysta ir priešinga kryptimi. Maži pievų ploteliai, įsiterpę tarp apsauginių želdinių, nustojus juos ganyti ir šienauti, vis labiau apauga krūmais ir medžiais. Visų pievų didžiausia bėda ir yra jų nenaudojimas. Ant lengvų dirvožemių susiformavę sauspievės (stepinio tipo pievos), jų nenaudojant dėl augalinės masės sankaupų keičiasi, augalija transformuojasi į maistmedžiagėmis turtingesnių- mezofitinių pievų tipą, lygiagrečiai vykstantis pievų užaugimo mišku procesas galutinai sunaikina pievas. Stabiliausios yra miškų ekosistemos. Tačiau miškai nukenčia nuo eglinių žievėgraužių tipografų, jų židinius likvidavus, lieka beveik plyno kirtimo biržės. Miškininkams sutvarkius šių metų vasaros škvalo padarinius, daugelyje vietų irgi liks atviri plotai. Į miško kirtavietes nuolat plinta invaziniai augalai: smulkiažiedės ir bitinės sprigės, kanadinės konyzos, kanadinės rykštenės.

3. Rekreacijos poveikis aplinkai (rekreacinės apkrovos tendencijos lankomiausiose vietose, rekreacinė digresija, lankytojų srautų reguliavimo priemonė).

Regioniniame parke rekreacinio prioriteto zonos užima 14,5 % visos parko teritorijos. Yra išskirta 16 rekreacinio prioriteto zonų. Lankytojų skaičius priklauso nuo sezono ir meteorologinių sąlygų. Daugiausiai lankytojų sulaukiama pavasarį, atšilus orams, ir rugsėjo–spalio mėnesiais. Vyrauja automobiliais atvažiuojantys lankytojai, ieškantys gamtinės aplinkos trumpalaikiam savaitgalio poilsiui, pikniko suorganizavimui. Vasaros metu, kuomet didžioji dalis aplinkinių miesto gyventojų išvyksta į pajūrį ir prie ežerų, lankytojų skaičius sumažėja. Lankytojų skaičiaus sumažėjimą sąlygoja ir tai, jog karštą vasarą Kauno mariose suintensyvėja dumblių žydėjimo procesas. Netinkamas maudynėms vanduo, nemalonus kvapas atbaido lankytojus. Kauno marios yra labai mėgiamos žvejų. Jie pakrantėse įsirengia laikinas pastoges, šalia jų - nelegalias laužavietes. Palikti laikini “nameliai”, atliekos užšlamština marių pakrantę, o bangos paliktas atliekas paskleidžia dar plačiau. Su šia problema regioninio parko direkcijai labai sunku kovoti. Didelė problema ir privačios rekreacinės teritorijos. Čia dažniausiai ne tik, kad nėra rekreacinės įrangos, bet ir čia susikaupusiomis atliekomis niekas nepasirūpina.

Regioninio parko rekreacinis ir faktinis naudojimas yra sezoninis. Ypač dideliu rekreaciniu naudojimu išsiskiria Pažaislio miško parkas (Pažaislio paplūdimiai), Girionių parkas, Jakštonių, Grabučiškių, Arlaviškių pakrantės. Šiose vietovėse yra gausu lankytojų, todėl šiose teritorijose rekreacinės digresijos pažeidimo laipsnis didžiausias. Vyrauja taškinis digresijos pažeidimo pobūdis. Lankytojai niokoja miško paklotę, taip pat palieka itin daug šiukšlių. Palemono, Kapitoniškių, Dovainonių, Samylų ir Žiegždrių pakrantės taip pat pasižymi dideliu rekreaciniu naudojimu. Šiose teritorijose vyrauja vidutinis bei mažas rekreacinės digresijos laipsnis, pobūdis – taškinis. Kitų Kauno marių pakrančių rekreacinis naudojimas – epizodiškas.

Regioninio parko lankytojams direkcijos siūlomų paslaugų spektras nėra platus. Dažniausiai lankytojai renkami edukacinius Gamtos mokyklos užsiėmimus, kurie yra nemokami ir gido paslaugas. Didžiąją regioninio parko lankytojų dalį sudaro moksleiviai.

4. Išvados apie teritorijos būklę.

4.1. Didžiausią įtaką mozaikiškumui ir žemėnaudai padarė šių metų rugpjūtyje praūžęs škvalas, kurio metu regioninio parko teritorijoje sunaikinta 60 ha miško ir 470 ha miško plote išlaužyti pavieniai medžiai, medžių grupės. Per 2010 metus regioninio parko teritorijos užstatymas ir intensyvumas padidėjo labai nežymiai. Regioninio parko teritorija vis

labiau pritaikoma lankymui: Arlaviškių botaniniame draustinyje įrengtas privažiavimo kelias su automobilių stovėjimo aikštele ir naujas pėsčiųjų takas pritaikytas neigaliesiems.

4.2. Šiais metais rastos dvi naujos saugomų augalų – dirvinė raugė ir plaukuotasis gurgždis ir dvi naujos saugomų grybų rūšys - pirštuotasis aukšliavarpis ir kvapioji ūmėdė. Būtina tvarkyti atviro tipo buveines, skatinant ganymą ir šienavimą. Didžiausią poveikį augalijai padarė vasarą praužęs škalvas, suniokojęs miškus ir parkus.

4.3. Regioninio parko teritorijoje vyrauja vidutinis bei mažas rekreacinės digresijos laipsnis, pobūdis – taškinis. Lankytojų srautų reguliavimas sudėtingas, nerandama priemonių įtakoti žvejų mėgėjų žalingą įprotį palikti šiukšles pakrantėje.

2. DIREKCIJOS STRUKTŪRA

Padaliniai (skyriai, centrai, kt.)	Pareigybės pavadinimas (valstybės tarnautojo pareigybės lygis ir kategorija)	Faktiškai dirbančiųjų skaičius*	
		valstybės tarnautojų	darbuotojų dirbančių pagal darbo sutartį
	Direktorius, A, 14	1	
	Vyriausiasis specialistas (vyriausiasis buhalteris), A, 9	1	
	Vyriausiasis specialistas (vyriausiasis ekologas), A, 8	1	
	Vyriausiasis specialistas (vyriausiasis biologas), A, 8	1	
	Vyriausiasis specialistas (vyriausiasis inspektorius), A, 8	1	
	Vyriausiasis specialistas (vyriausiasis kultūrologas), A, 9	1	
	Vyriausiasis specialistas (vyriausiasis rekreacijos vadybininkas), A, 8	1	
	Meistras (pagal darbo sutartį)		1
Viso		8	

* Pateikiami ataskaitinių metų gruodžio 31 d. duomenys.

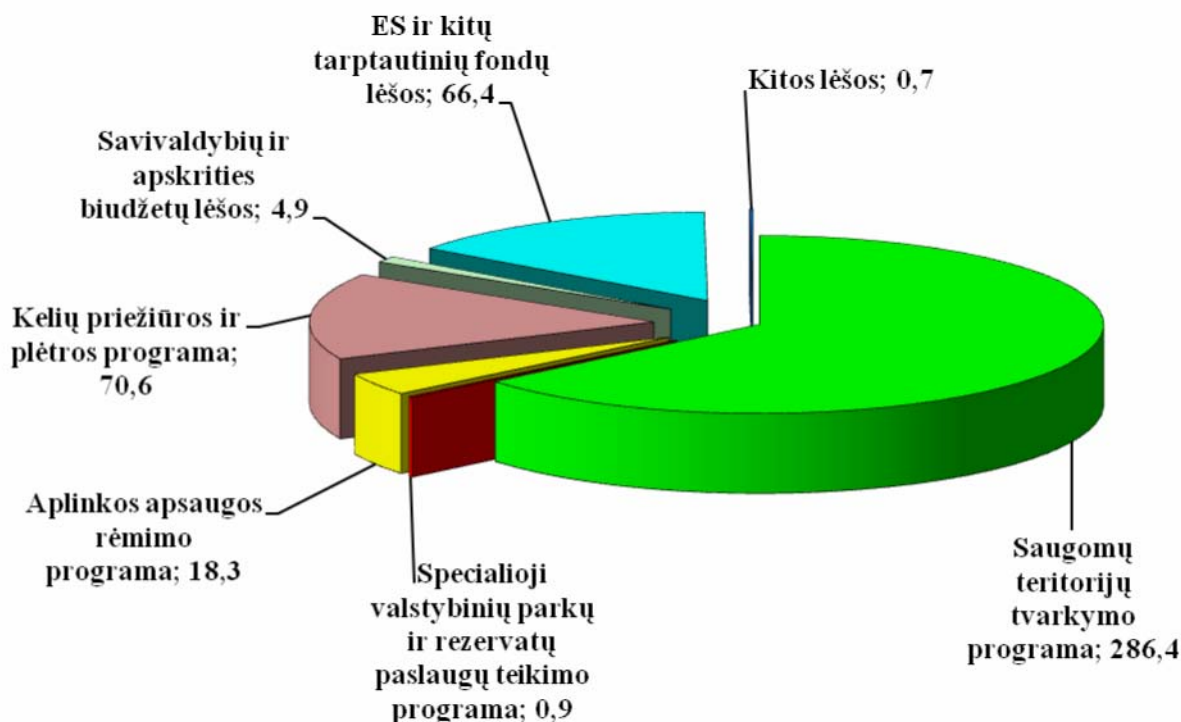
3. JUNG TINĖS TARYBOS VEIKLA

Jungtinės tarybos nariai: (vardas, pavardė)	Institucija, pareigos
Nijolė Eidukaitienė	Kauno marių regioninio parko direkcija, Kauno marių regioninio parko direktorė
-	Kauno miesto savivaldybės administracija, Aplinkos apsaugos skyriaus vedėja
Giedrė Juknienė	Kauno rajono savivaldybės administracija, ekologė
Vidmantas Malinauskas	Kaišiadorių rajono savivaldybės administracija, vyriausiasis ekologas
Alfredas Vaišnoras	Kauno regiono aplinkos apsaugos departamentas prie Aplinkos ministerijos, direktoriaus pavaduotojas
Irena Vaškeliene	Kultūros vertybių apsaugos departamentas, Kauno teritorinio padalinio viršininkė
Gediminas Kazlovas	VĮ Dubravos eksperimentinė-mokomoji miškų urėdija, urėdo pavaduotojas miškininkystei
Stasys Truskauskas	VĮ Kaišiadorių miškų urėdija, urėdas
Andrius Jocius	Lietuvos liaudies buities muziejaus administracija, Miškotvarkos ir landšafto skyriaus vedėjas

Jungtinės tarybos posėdžių 2010 metais nebuvo. Kauno miesto savivaldybės administracijos atstovas, kuris buvo paskirtas dalyvauti taryboje nebedirba, naujas dar nepaskirtas.

Svarstyti klausimai	Priimti sprendimai
-	-

4. VALSTYBĖS BIUDŽETO IR KITOS GAUTOS LĖŠOS (tūkst. Lt)



2010 metais pagal patvirtintą programą „Saugomų teritorijų tvarkymas (1.002)“ direkcija gavo ir ištaigos funkcijoms vykdyti panaudojo 286,4 tūkst. Lt. Visi gauti asignavimai panaudoti pagal sąmatoje numatytus asignavimus: darbo užmokesčiui – 192,2 tūkst. Lt, sodros įmokoms - 59,6 tūkst. Lt, prekėms ir paslaugoms - 33,8 tūkst. Lt ir darbdavių socialinė parama 0,8 tūkst. Lt panaudota ligos 2 d. apmokėti.

Pagal programą „Specialioji valstybinių parkų ir rezervatų paslaugų teikimo programa (1.081)“ – patvirtinta 1,8 tūkst. Lt sąmata. Likutis 2009 m. buvo 0,8 tūkst. Lt, 2010 m. gauta ir pervesta pajamų Valstybinei saugomų teritorijų tarnybai prie Aplinkos ministerijos 0,9 tūkst. Lt. Panaudota pagal sąmatą 1,5 tūkst. Lt. Liko nepanaudotų specialiosios programos 0,2 tūkst. Lt lėšų.

Direkcija vykdė *paprojektį „Gamtos mokyklos veiklos stiprinimas Norvegijos ekologinio švietimo modelio pavyzdžiu“* finansuojamą Norvegijos finansinių mechanizmų subsidijų schemos ir Lietuvos Respublikos lėšomis. Paprojektis baigtas vykdyti, bet dėl vėluojančio paprojekčio finansavimo liko kreditinis išskolinimas tiekėjams 3,1 tūkst. Lt metų pabaigai.

2010 m. gegužės mėn. 10 d. pasirašyta sutartis (Nr. AARP10-11-F/10) su Aplinkos ministerija – Kauno marių regioninio parko direkcijos transporto išlaidoms finansuoti – 8,3 tūkst. Lt. Visos lėšos panaudotos pagal paskirtį. Pagal 2010 m. rugpjūčio 10 d. sutartį (Nr. AARP 10-44-F) su Aplinkos ministerija direkcija gavo iš *Aplinkos apsaugos rėmimo programos* 10,0 tūkst. Lt „Sumedėjusios augalijos pašalinimui Paukščių saloje“. Panaudota pagal paskirtį 9,8 tūkst. Lt, o nepanaudotos lėšos 0,2 tūkst. Lt gražinti.

Per 2010 m. iš *Kelių priežiūros ir plėtros programos* direkcija gavo ir panaudojo 70,6 tūkst. Lt – privažiavimo kelio su automobilių stovėjimo aikštele Kauno marių regioninio parko Arlaviškių botaniniame draustinyje įrengimui ir privažiavimo kelio remonto ir automobilių stovėjimo aikštelės įrengimo ties Rumšiškėmis techninio darbo projekto parengimui.

Pagal vykdytą Viešųjų darbų programą iš *Kauno darbo biržos ir Kauno miesto savivaldybės* buvo gauta lėšų 3,9 tūkst. Lt. *Kauno apskrities viršininko administracija* skyrė 1,0 tūkst. Lt paprojekčio „Gamtos mokyklos veiklos stiprinimas Norvegijos ekologinio švietimo modelio pavyzdžiu“ veikloms įgyvendinti. Visos lėšos panaudotos pagal sutartyse numatytas sąmatas.

Kitas lėšas sudarė direkcijai gyventojų skirta parama (2%). Iš jų 0,6 tūkst. Lt liko nepanaudota.

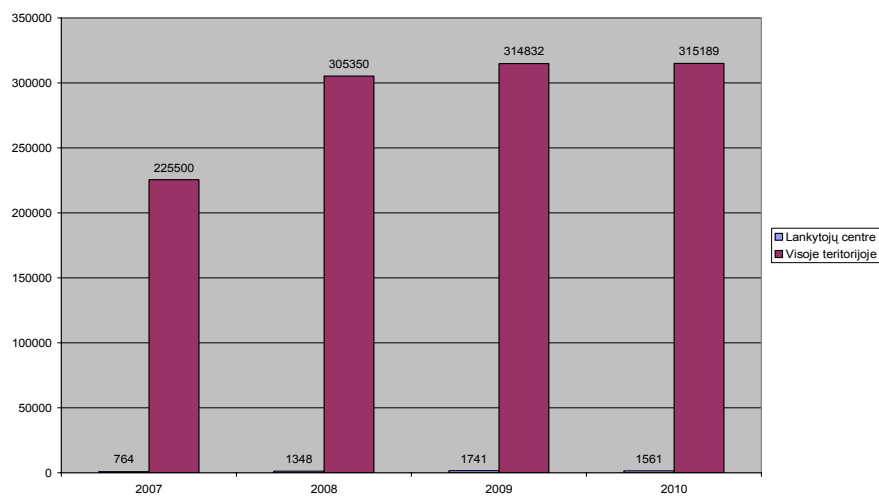
II. DIREKCIJOS VEIKLA

5. TERITORIJOS ANALIZĖ IR PLANAVIMAS

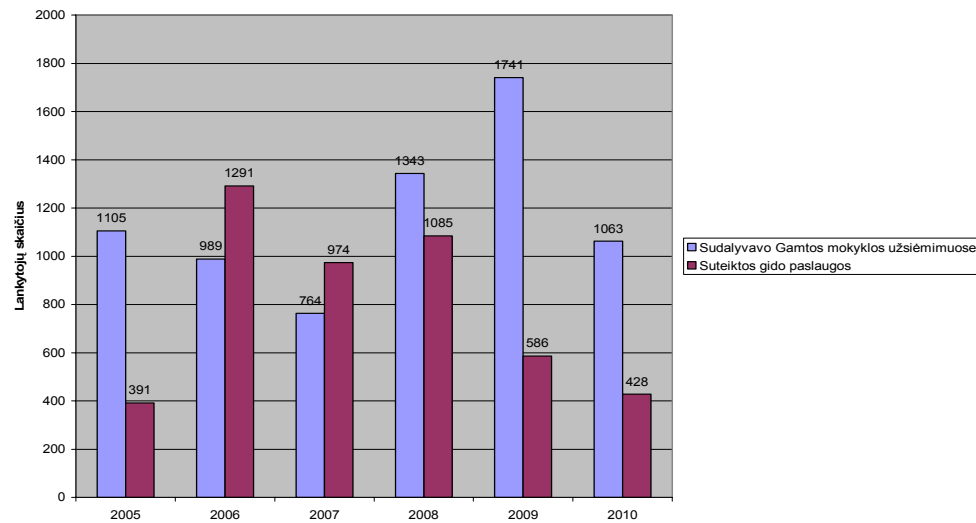
5.1. TAIKOMŲJŲ TYRIMŲ IR STEBĖSENOS (MONITORINGO) ORGANIZAVIMAS IR VYKDYMAS

Eil. Nr.	Tyrimų pavadinimas	Tyrimų pradžia ir pabaiga	Tyrimus atlikusi organizacija, vykdytojas	Rezultatai
<i>Kraštovaizdžio, biologinės įvairovės tyrimai ir stebėseną (monitoringas)</i>				
1	<i>Vietovių, atitinkančių paukščių apsaugai svarbių teritorijų atrankos kriterijus, parko teritorijoje ir už parko ribų, monitoringas:</i>			
1.1.	Europos bendrijos svarbos gyvūnų (išskyrus paukščių) rūšių, kurių apsaugai būtina steigti teritorijas, monitoringas: europinio plačiaausio ir kūdrinio pelėausio apskaita žiemojimo vietose (5 fortai); kūdrinio pelėausio apskaita su ultra garso detektorium (Kauno marių pakrantės).	2010 01 02 – 2010 02 25 2010 07	Vyr. biologas G.Vaivilavičius	Atlikus žiemojančių šikšnosparnių apskaitą Kauno fortuose, aptikta kūdrinių pelėausių 10 individų, Europinių plačiaausių – 103 individai. Lyginant su praėjusiais metais patikimo statistinio skirtumo nėra. Vertinant paprastai populiacija net gausėja. Ultragarso detektoriumi atliktas monitoringas vasaros laiku. Monitoringo medžiaga (ultragarso įrašai) perduoti kartu su ataskaita.
1.2.	Būdos - Pravieniškių miškai, LTKAIB006 (jerubės <i>Bonasia bonasia</i> , gervės <i>Grus grus</i> , vidutiniai margieji geniai <i>Dendrocopos medius</i> , tripirščiai geniai <i>Picoides tridactylus</i> , baltnugariai geniai <i>Dendrocopos leucotos</i>)	2010 04 01- 2010 05 30	Vyr. biologas G.Vaivilavičius	Atlikus monitoringą aptikta: baltnugarių genių – 2 vnt., jerubių – 6 vnt., tripirščių genių – 3 vnt., vidutinių genių – 3 vnt., gervių – 22 vnt. Bendrai vertinant duomenis si praėjusiais metais paukščių populiacijos statistiškai patikimai nepakito. Stebimas šiek tiek vidutinių genių ir jerubių sumažėjimas.
1.3.	Babtų - Varluvos miškai, LTKAUB006 (vidutiniai margieji geniai <i>Dendrocopos medius</i> , baltnugariai geniai <i>Dendrocopos leucotos</i>).	2010 04 01- 2010 05 30	Vyr. biologas G.Vaivilavičius	Atlikus monitoringą aptikta: baltnugarių genių – 2 vnt., vidutinių genių – 3 vnt. Stebimas vidutinių genių sumažėjimas.
2	Kauno marių regioninio parko (kraštovaizdžio) monitoringas	2010-01– 2010-12	Vyr. inspektorius S.Klenauskas	Atlikta foto fiksacija, skaičiuoti lankytojai, rekreacinės digresijos pažeidimo laipsnis stebėjimų vietose ir kiti parametrai.
3	Inkilų naminėms pelėdoms, dančiasnapiams ir klykuolėms tikrinimas Kauno marių regioninio parko teritorijoje	2010 06	Vyr. biologas G.Vaivilavičius	Inkilai (8 vnt.) neužimti.
4	Inkilų žvirblinėms pelėdoms tikrinimas Būdos Pravieniškių poligone	2010 06	Vyr. biologas G.Vaivilavičius	Patikrinti 45 inkilai. Žvirblinės pelėdos pėdsakų neaptikta.

5	Saugomų augalų ir grybų naujų rūšių paieška, medžiagos pateikimas Raudonųjų lapų komisijai	2010-02-04 – 2010-12-28	Vyr. ekologas P.Vitkauskas	Duomenų apie saugomas bei retas augalų ir grybų rūšių regioninio parko teritorijoje pateikimas už 2009 metus, duomenų rinkimas ir pateikimas už 2010 metus.
6	Natura 2000 teritorijos Vaišvydavos apylinkių gamtotvarkos plano vykdymo priežiūra	2010 04 – 2010 11	Vyr. biologas G.Vaivilavičius, vyr. ekologas P.Vitkauskas	Vaišvydavos apylinkių teritoriją smarkiai nusiaubė škvalas. Škvalo padariniai vis dar šalinami. Stepinės pievos buvo nušienautos, kaip ir numatyta gamtotvarkos plane.
7	Arlaviškių kadagyno gamtotvarkos plano vykdymo priežiūra	2010-03-01- 2010-12-30	Vyr. biologas G.Vaivilavičius, vyr. ekologas P.Vitkauskas, vyr. inspektorius S.Klenauskas	Natura 2000 teritorijos tvarkymo darbai buvo vykdomi įgyvendinant VSTT projektą „Saugomų teritorijų tvarkymas (I etapas)“, darbus vykdė UAB „Rekreacinė statyba“. Direkcija prižiūrėjo rangovų darbus (retmių prakirtimas, atsodinimas, pažintinio tako įrengimas). Augalijos kaitos peržiūra. Atlikta gauruotojo gvazdiko apskaita kartu su Botanikos instituto darbuotojais. Gauruotojo gvazdiko populiacija nepakitusi ir išlieka stabili.
8	Viršūžiglio gamtotvarkos plano vykdymas	2010-06 ir 07	Vyr. biologas G.Vaivilavičius	Suinventorizuota (sukartografuoti) pusė teritorijos brandžių medynų tinkamų gyventi niūraspalviui auksavabaliui (98 ažuolai). Po praūžusio škvalo inventorizaciją būtina pakartoti, nes daug daug medžių yra išversta.
<i>Gamtos ir kultūros paveldo kompleksų ir objektų tyrimai</i>				
1	Medžiagos apie Kauno marių regioniniame parke esančias kilnojamąsias ir nekilnojamąsias kultūros vertybes paieška, pildymas ir tikslinimas, vertybių įtraukimo į Kultūros vertybių registrą iniciavimas.	2010 04- 2010 11	Vyr. kultūrologė R.Mikitiejeva	Ieškota ir rinkta ikonografinė (seni žemėlapiai, nuotraukos) bei istoriografinė medžiaga Lietuvos istorijos institute, Aerogeodezijos institute. Direkcijai inicijavus Vaišvydavos blindažo vertingųjų savybių nustatymą, objektas įtrauktas į Registrą. Iškelta Palemono forto blindažų grandinės liekanų teisinės apsaugos būtinybė, tačiau dar nesulaukta sprendimo iš Kultūros paveldo departamento.
2.	Nekilnojamų kultūros paveldo objektų stebėseną ir būklės patikrinimas	2010 01-12	Vyr.kultūrologė R.Mikitiejeva, vyr.inspektorius S.Klenauskas, meistras S.Raudaitis, KPD KTP, Kaišiadorių r.sav. adm. Paveldo skyriaus specialistai	Tikrinama ir stebima nekilnojamųjų kultūros paveldo objektų ir jų kompleksų būklė, numatant reikalingus tvarkymo ir priežiūros darbus būklei stabilizuoti ar gerinti. Objektų būklė išlieka stabili. Dėl škvalo padarinių likvidavimo, nukentėjo kai kurių objektų vizualinė kokybė (Dovainonių /Kapitoniškių pilkapiai), išvartos nežymiai apgadino piliakalnių pylimus (Pakalniškių, Samylų), tačiau didesnių kultūrinio sluoksnio pažeidimų neaptikta.
<i>Kiti tyrimai, stebėjimai</i>				
1	Etnografinės medžiagos rinkimas	2010 01- 2010 11	Vyr.kultūrologė R.Mikitiejeva	Užrašyti pateikėjų, kilusių marių dugno, prisiminimai (apklausti 2 respondentai), rinktos nuotraukos.



Pav. Saugomos teritorijos lankymo apkrova



Pav. Organizuotų lankytojų kaita 2005-2010 metais

Pateikiamas saugomos teritorijos lankytojų skaičius yra gana apytikslis, nes suskaičiuoti galima tik organizuotus lankytojus, kurie yra registruojami. Pavienius lankytojus (pvz. mėgėjus žvejus, sportuojančius, kvėpuojančius "grynu oru", pramogaujančius trumpą laiką ir pan.) suskaičiuoti beveik neįmanoma. Analizuojant pastarųjų keturių metų lankytojų skaičių, išryškėjo bendra teritorijos lankytojų skaičiaus didėjimo tendencija. Lankytojų apkrova iliustruojama gretinant besilankančius visoje regioninio parko teritorijoje ir lankytojų centre. Visos teritorijos statistika pateikiama remiantis gautais duomenimis iš regioninio parko teritorijoje esančių muziejų administracijų (Lietuvos liaudies buities muziejus, S.Nėries memorialinis muziejus), VšĮ Pažaislio kultūros ir turizmo centro, Kauno Žalgirio jacht klubo administracijos, parko teritorijoje esančių viešbučių bei motelio bei remiantis Kauno marių regioninio parko monitoringo (kraštovaizdžio) metu gautais duomenimis, pridėdant renginių gamtoje dalyvius. Lankytojų centro lankytojų skaičių sudaro gamtos mokyklos užsiėmimų ir ekskursijų dalyviai, kurie užsiėmimą ar ekskursiją pradeda nuo susipažinimo su vidaus ekspozicija, taip pat pavieniai lankytojai, kuriems suteikiama informacija apie lankytinus objektus, apsilankymo vietas ir pan.

Kauno marių regioninio parko monitoringo metu lankytojai skaičiuoti susumavus lankytojus regioninio parko apsilankymo vietose (stovyklavietėje, poilsiavietėse, paplūdimyje, apžvalgos ir atokvėpio aikštelėse) ir pažintiniuose takuose. Skaičiavimo metodika: imamos 24 savaitės, 161 diena, iš jų saulėtų dienų šiltuoju periodu yra apie 100, poilsiavietėse, esant saulėtam orui, vidutiniškai per dieną užfiksuota 39 asmenys, tokių vietų parko teritorijoje yra 8, tad poilsiavusių regioninio parko poilsiavietėse bendras skaičius yra 31 200, Mergakalnio apžvalgos aikštelėje, esant saulėtam orui, per dieną apsilanko 12 asmenų, o analogiškų apžvalgos/atokvėpio aikštelių regioninio parko teritorijoje yra 20 (3 apžvalgos aikštelės ir 17 atokvėpio vietų), tad apsilankusių apžvalgos ir atokvėpio aikštelėse yra 24 000. Didžiausias lankytojų skaičius regioninio parko teritorijoje apsilanko balandžio – rugsėjo mėnesiais. 2010 metais gamtos mokykloje prie Kauno marių regioninio parko direktijos apsilankė 1063 moksleiviai (50 grupių). Gamtos mokyklos veikla paskatino mokytojus ir mokinius domėtis Kauno marių regioninio parko gamta. Visus metus buvo stebimos turistinės mokinių grupės, kurias lydėdavo kelis kartus gamtos mokyklos užsiėmimuose apsilankę mokytojai. Jie apie savo apsilankymus neinformuodavo parko direktijos. Vasaros dienomis Kauno mariose daug poilsiujančių, plaukiojančių jachtomis, laivais, valtimis. Poilsiujančių ir turistujančių ant vandens apskaita iki šiol nebuvo vykdoma.

5.2. STRATEGINIO IR TERITORIJŲ PLANAVIMO DOKUMENTŲ, TECHNINIŲ PROJEKTŲ, KITOS PROJEKGINĖS DOKUMENTACIJOS RENGIMO ORGANIZAVIMAS

Eil. Nr.	Dokumento pavadinimas	Užsakovas	Vykdytojas	Finansavimo šaltinis	Direkcijos vaidmuo rengiant dokumentus (organizavimas, pastabų teikimas, konsultavimas, kt.)
Strateginio planavimo dokumentai*					
1	Kauno marių regioninio parko monitoringo 2010 metų priemonių planas	VSTT	KMRPD		Dokumento rengėjas
2	Kauno marių regioninio parko direkcijos 2010 metų valstybinės saugomų teritorijų kontrolės programa	VSTT	KMRPD		Dokumento rengėjas
3	Kauno marių regioninio parko direkcijos 2010 metų veiklos planas	VSTT	KMRPD		Dokumento rengėjas
4	Gamtos mokyklos prie Kauno marių regioninio parko direkcijos 2010 metų veiklos planas	Kauno apskrities viršininko administracija	KMRPD		Dokumento rengėjas
5	Rekreacinių teritorijų esančių VI Dubravos eksperimentinės-mokomosios miškų urėdijos valstybiniuose miškuose 2010 metų tvarkymo priemonių programa	VSTT	KMRPD		Dokumento rengėjas
6	Piliunos botaninio-zoologinio draustinio gamtotvarkos planas	VSTT	Lietuvos gamtos fondas	ES ir biudžeto lėšos	Duomenų pateikimas
7	Rokų (Kauno tvirtovės IV) forto gamtotvarkos planas	AM		ES ir biudžeto lėšos	Duomenų bei pastabų teikimas
Teritorijų planavimo dokumentai					
-	-	-	-	-	-
Statinių techniniai, supaprastinti projektai					
1	Privažiavimo kelio remonto ir automobilių stovėjimo aikštelės įrengimo ties Rumšiškėmis techninis darbo projektas	KMRPD	I. Vitarto projektavimo įmonė	Kelių priežiūros ir plėtros programos lėšos	Organizavimas, viešųjų pirkimų vykdymas.
Kiti projektai					
1	Paprojekčio „ <i>Gamtos mokyklos veiklos stiprinimas Norvegijos ekologinio švietimo modelio pavyzdžiu</i> “ vykdymas	KMRPD	KMRPD	Norvegijos finansinių mechanizmo įgyvendinimo schemos lėšos (97 622,69 Lt.)	Paprojekčio administravimas, veiklų įgyvendinimas, planavimas, viešųjų pirkimų vykdymas, ataskaitų rengimas.

2	Paprojekčio „Pažaislis – kultūros, gamtos ir visuomenės vienovė“ vykdymas	VšĮ „Pažaislio paramos fondas“	VšĮ „Pažaislio paramos fondas“, Kauno marių RPD	Europos ekonominės erdvės ir Norvegijos finansinių mechanizmo subsidijų schemos „Nevyriausybių organizacijų sektoriaus stiprinimas Lietuvoje“ lėšos	Paprojekčio partnerio veiklų įgyvendinimas, viešųjų pirkimų organizavimas, ataskaitų rengimas.
3	Projektas „Kelionė į augalų karalystę“	Kauno raj. Girionių vaikų darželis	Kauno raj. Girionių vaikų darželis, Kauno marių RPD	Direkcijos ir darželio administracijos lėšos	Veiklų vykdymas

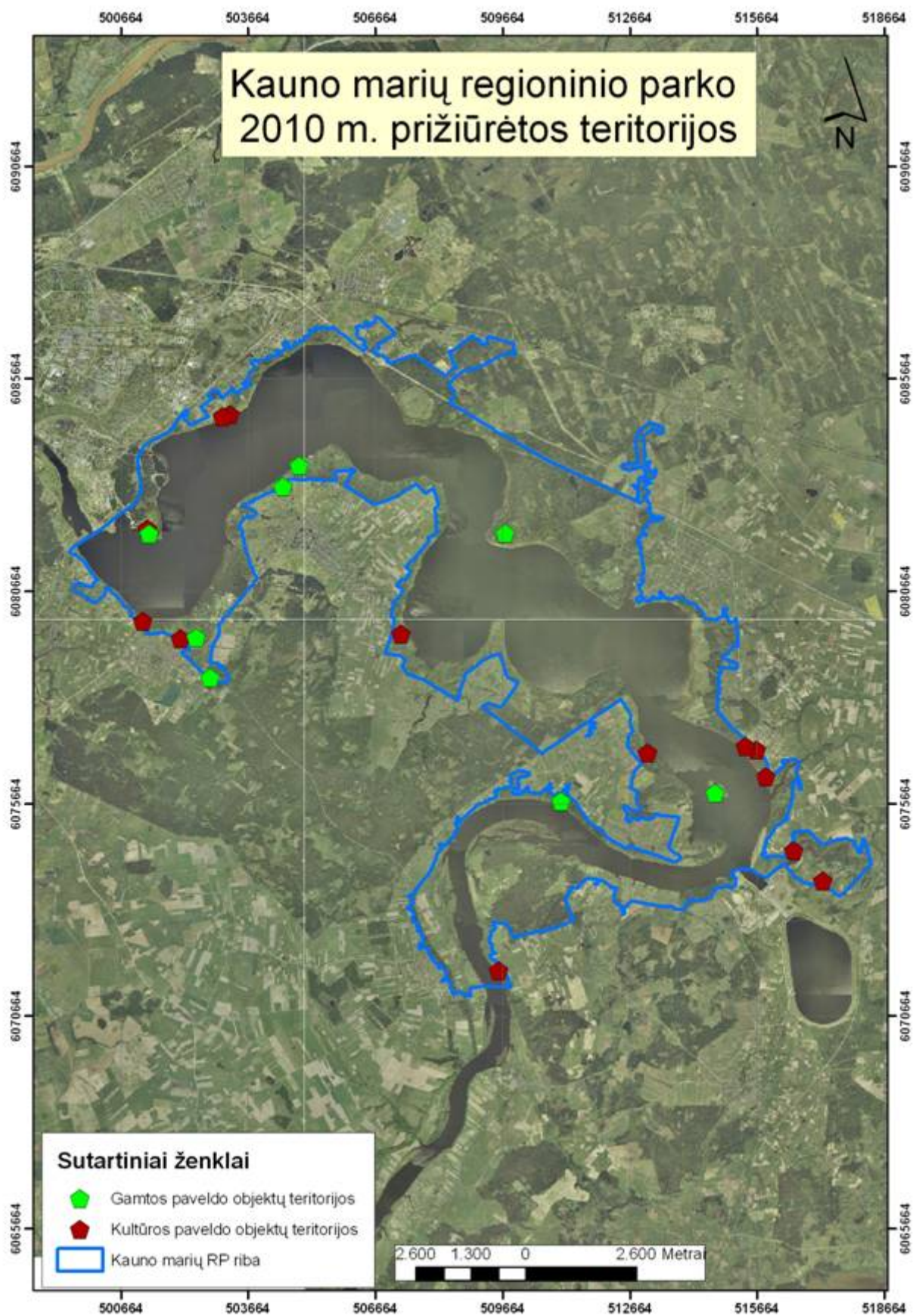
* Įskaitant gamtotvarkos planus

5.3. TERITORIJŲ PLANAVIMO DOKUMENTŲ, STATINIŲ PROJEKTŲ IR KITŲ DOKUMENTŲ NAGRINĖJIMAS

<i>Teritorijų planavimo dokumentai</i>			
1	Pasiūlymų sąlygoms teritorijų planavimo dokumentams rengti pateikimas:	Išduotos sąlygos	Neišduotos sąlygos
	Bendrojo planavimo dokumentams	-	-
	Specialiojo planavimo dokumentams:	2	-
	Detaliojo planavimo dokumentams	4	-
2	Teritorijų planavimo dokumentų derinimas:	Pritarta	Nepritarta
	Bendrojo planavimo dokumentams	-	-
	Specialiojo planavimo dokumentams:	8	-
	Detaliojo planavimo dokumentams	6	1
	Kiti dokumentai (žemės sklypų ribų planai kadastrinių matavimų byloms parengti, valstybinės reikšmės miškų sklypų planai ir jų plotų patikslinimas)	9	-
<i>Statinių projektai</i>			
		Išduotos sąlygos	Neišduotos sąlygos
3	Sąlygų statinių projektams rengti išdavimas	10	-
		Pritarta	Nepritarta
4	Pritarimas statinių projektams	15	-
5	Kiti dokumentai (priešprojektiniai pasiūlymai)	-	-

6. TERITORIJŲ APSAUGA IR TVARKYMAS

6.1. TERITORIJŲ (ĮSKAITANT PAVELDO OBJEKTUS) TVARKYMAS, PRIEŽIŪRA, PRITAIKYMAS LANKYMOI



Keistas tas Kauno marių regioninis parkas, kaip tas senas žvejų tinklas – suraizgytas, susuktas, žmogaus rankų padarytas, savyje daug „perliukų“ ir paslapčių slepiantis. Tie „perliukai“ tai regioniniame parke esančios gamtos ir kultūros paveldo vertybės, kurias reikia atskleisti, parodyti, pritaikyti lankymui ir pastoviai prižiūrėti.

2010 m. direkcijos pastangomis toliau tvarkyti ir prižiūrėti šie kultūros paveldo objektai: Vieškūnų piliakalnis, Pakalniškių piliakalnis su priešpiliu ir gyvenvieta, Samylų piliakalnis su gyvenvieta, Lašinių piliakalnis su gyvenvieta, Visginų piliakalnis, Vaišvydavos blindazas, Pažaislio architektūros draustinio ir Palemono gynybinių įtvirtinimų archeologinio draustinio aplinka (iškirto menkavertės atžalos ir krūmai, nušienauta, surinktos šiukšlės, panaikintos nelegalios laužavietės). Bendradarbiaujant su VĮ Dubravos EMM urėdija, sutvarkyta kopyltstulpio iškeltam Kampiškių kaimui ir J. Aisčiui atminti aplinka (nušienauta pakrantės teritorija ir privažiavimo keliai). Maisiejūnų piliakalnį su gyvenvieta nuolat prižiūri Kruonio seniūnija, direkcijos meistras iškirto pakelės krūmus, kad būtų galima apžvelgti piliakalnį nuo kelio pusės. Šiomet ant jo įrengti mediniai laiptai (finansavo Kaišiadorių rajono savivaldybės administracija), lankytojams palengvinsiantys patekimą ant piliakalnio aikštelės ir sumažinsiantys šlaitų apkrovą. Direkcijos pastangomis tvarkyti Dovainonių - Kapitoniškių pilkapynai (trys grupės) – maksimaliai šalintos atžalos ir krūmai, išryškinant archeologines formas. Darbus atliko direkcijos meistras, padedant darbininkams, dirbusiems pagal viešųjų darbų programą, kuri buvo finansuojama Kauno miesto savivaldybės administracijos (50 proc.) ir Kauno darbo biržos (50 proc.) lėšomis. Tačiau po škvalo, miško teritorijoje esančios pilkapių grupės atsidengė visiškai, kadangi buvo išvartyti visi medžiai, fiziškai paveldo objektai nebuvo pažeisti, tačiau prarado savo vizualinį aplinkos charakterį. Planuojama 2011 m. parengti pilkapių tvarkymo priemonių planą ir kreiptis į VĮ Kaišiadorių miškų urėdiją, kad atsodinant mišką, būtų išvengta kultūrinio sluoksnio pažeidimų ir palikta minimaliai atvira erdvė aplink pilkapių teritoriją, siekiant juos vizualiai išryškinti.

Toliau buvo tvarkomas Visginų piliakalnis. Pagal 2008 metais direkcijos parengtą piliakalnio tvarkymo programą nuo piliakalnio aikštelės ir šlaitų pašalintos atžalos. Atlikti kasmetiniai Lašinių piliakalnio priežiūros darbai. 2010 m. patvirtintas Pakalniškių piliakalnio su priešpiliu ir gyvenvieta apsaugos specialusis planas, reglamentuojantis objekto paveldosauginius reikalavimus, kurio rengimą taip pat inicijavo direkcija. Parengtas dokumentas padės direkcijai įstatymiškai užtikrinti visapusišką piliakalnio ir jo teritorijos apsaugą. 2010 m. regioninio parko nekilnojamojų kultūros paveldo objektų sąrašą papildė nauja vertybė – į Kultūrose vertybių registrą įtrauktas Vaišvydavos blindazas, priklausantis Pakalniškių fortui. Teisinės apsaugos suteikimas šiam objektui padės reguliuoti ir sumažinti realią galimų statybų grėsmę gretimoje teritorijoje.

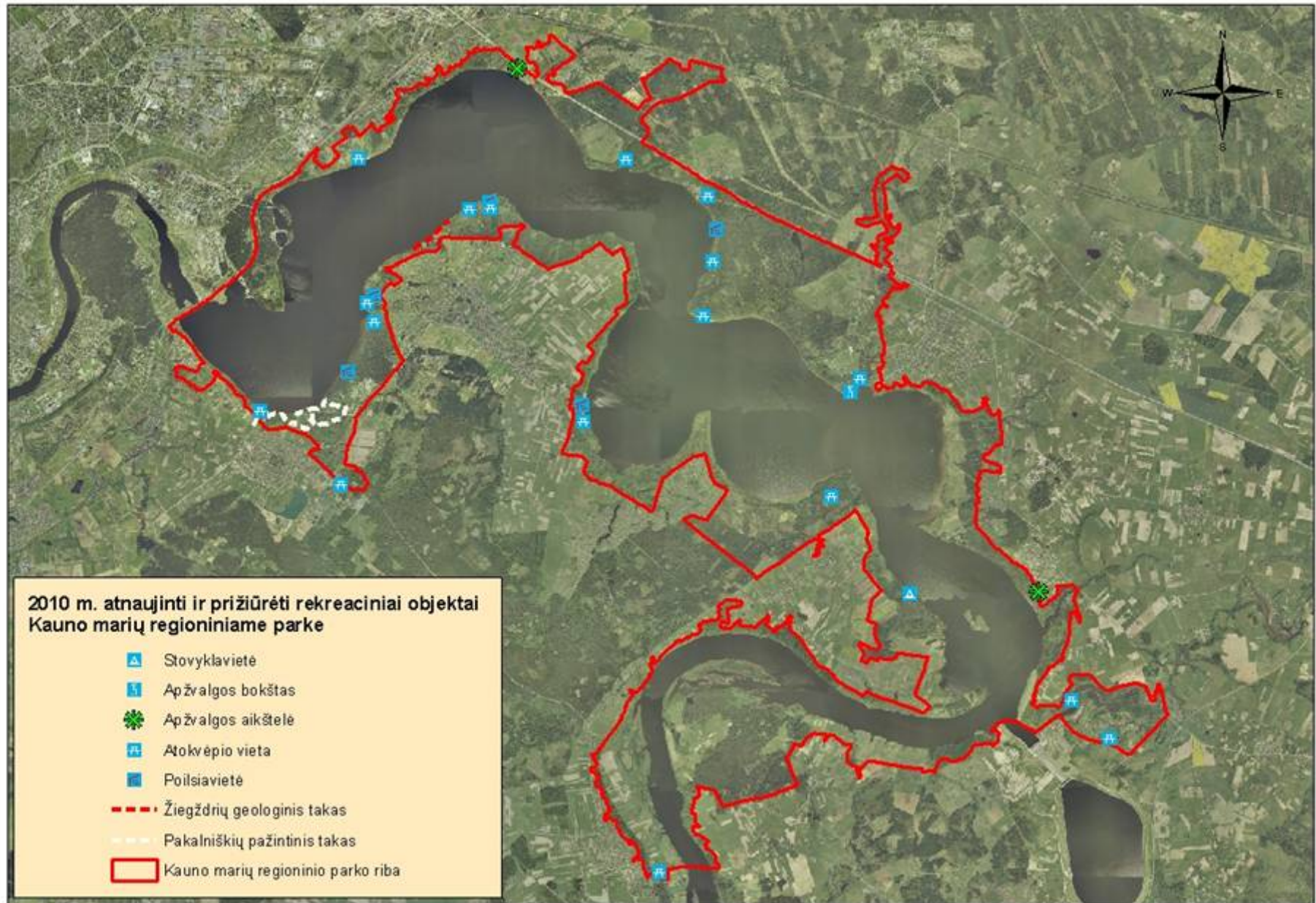
Tačiau teisinę apsaugą turi tik į Kultūros vertybių registrą įtraukti objektai. Iškilus realiai grėsmei dėl galimų statybų šalia valstybės saugomam Palemono forto kompleksui priklausančios gynybinių įtvirtinimų grandinės (žemės savininkas piktybiškai užkasė jo žemėje esančią slėptuvę), direkcija kreipėsi į KPD KT dėl objekto likusios dalies įrašymo į Kultūros vertybių registrą (dėl neiškių aplinkybių į Registrą įrašyta tik dalis forto įrenginių, likusios fortą juosiančios slėptuvės buvo įrašytos į senesnius vietinės reikšmės sąrašus), vertingųjų savybių ir reikšmingumo nustatymo bei teritorijos ribų apibrėžimo. Ši grandinė yra neatsiejama fortifikacinio objekto dalis ir priklauso bendram Palemono gynybinių įtvirtinimų kompleksui, kurio didžioji dalis priklauso Palemono gynybinių įtvirtinimų archeologiniam draustinui, kelios slėptuvės yra Amalių ekologinės apsaugos zonoje. Objektas neabejotinai turi istorinę, kraštovaizdinę vertę, taip pat yra vertingas architektūriniu ir archeologiniu požiūriu. Todėl Direkcija nori išsaugoti šio objekto kompleksiskumą ir užtikrinti jo tvarią visuomeninę panaudą. 2008 metais, VSTT projekto „Saugomų teritorijų tvarkymas ir priežiūra“ įgyvendinimo metu, kai buvo įrengta Kauno marių regioninio parko informacinė sistema su minimalia infrastruktūra lankytojams, vertybės teritorijoje buvo pastatyti informaciniai stendai su minimalia rekreacine įranga lankytojams, direkcija kasmet prižiūri objekto teritoriją, šalina atžalas, renka šiukšles. Ateityje planuojama pritaikyti objektą lankymui, parengti pažintinės trasos maršrutą, tačiau prieš tai būtina išspręsti jo teisinės apsaugos problemą.

Talkų *akcijos „Darom 2010“* metu, įgyvendinat Viešųjų darbų programą bei direkcijos pastangomis tvarkyti gamtos paveldo objektai ir teritorijos (rinktos šiukšlės): Rumšiškių miško pušies, Žiegdrių atodangos, Kalniškių atodangos, Dovainonių atodangos, Taikos kalno ažuolo, Žiegdrių liepos, Vaišvydavos apylinkių buveinės, Girionių parko, Žiegdrių pakrantės, Dubravos arboretumo, Piliuonos botaninio-zoologinio draustinio teritorijos.

Rugsėjo-spalio mėnesiais buvo sutvarkytos *Arlaviškių ornitologinio draustinio salos*. Laimėjusi konkursą UAB „Aplinkos darbai“ pilnai įvykdė sutarties sąlygas ir teritorija buvo tinkamai sutvarkyta: nušienauta masė išdžiovinta, sukrauta į krūvas ir sudeginta. Tvarkymo darbai finansuoti iš LR Aplinkos ministerijos Aplinkos rėmimo programos lėšų.

Ypač vertingi parke yra natūralūs gamtiniai kraštovaizdžio kompleksai. Vienas iš jų – Natura 2000 teritorija *Arlaviškių kadagynas*. 2010 m. įgyvendinant Valstybinės saugomų teritorijų tarnybos projektą „Saugomų teritorijų tvarkymas (I etapas)“, kuris buvo finansuojamas ES struktūrinių fondų ir valstybės biudžeto lėšomis, buvo atlikti *Arlaviškių kadagyno* tvarkymo darbai: įrengtas pažintinis pėsčiųjų takas (1,3 km) pritaikytas neįgaliesiems, 5 ha plote atlikti gamtotvarkiniai darbai - miško retmių kirtimai, retinimai ir svetimžemių augalų kirtimai. Lankytojų patogumui prie įrengto pėsčiųjų tako iš Kelių priežiūros ir plėtros programos lėšų įrengtas privažiavimo kelias su automobilių stovėjimo aikštele.

6.2. INFRASTRUKTŪROS OBJEKTŲ ĮRENGIMAS IR PRIEŽIŪRA



Šlaitų, pakrančių, atabrūdų bei rekreacinių vietų priežiūra, valymas ir tvarkymas yra nuolatiniai ir prioritetiniai parko kraštovaizdžio tvarkymo darbai. Labiausiai prišiukšlinta poilsiaviečių aplinka bei sunkiai prieinamos ir netinkamos poilsiavimui žvejų mėgėjų užterštos pakrantės, marių įlankėlės į kurias bangos suneša gausybę plastmasinių butelių ir pan., medžių šakomis, statybiniu laužu ir kitomis atliekomis užterštos parko vietos besiribojančios su sodininkų bendrijų teritorijomis.

2010 m. direkcijos pastangomis buvo prižiūrimi rekreacinės infrastruktūros objektai: Duobakalnio stovyklavietė, Girionių, Laumėnų, Samylų, Gastilionių, „Drakonas“ poilsiavietės, atokvėpio vietos, Neveronių, Mergakalnio, Arlaviškių apžvalgos aikštelės, Žiegždrių geologinis, Pakalniškių pažintiniai takai. Buvo šienaujama, kertami krūmai, pastoviai renkamos šiukšlės, remontuojami baldai, laipteliai ir kita rekreacinė bei informacinė įranga. Darbus atliko direkcijos meistras, padedant dviems darbininkams, dirbusiems pagal viešųjų darbų programą.

Didžiausias dėmesys buvo skirtas 2008 metais įrengtos informacinės sistemos su minimalia rekreacine įranga lankytojams priežiūrai ir tvarkymui. Buvo atstatinėjami lankytojų išversti nukreipiamieji stovai, objektiniai standai, remontuojami nuplėšti stogeliai, kai kurie net po keletą kartų, stovų atramos keičiamos naujomis, kai kurios atramos buvo trumpinamos ir vėl įmontuojamos.

6.3. VALSTYBINĖ SAUGOMŲ TERITORIJŲ KONTROLĖ

Valstybinę saugomų teritorijų kontrolę direkcijoje vykdo vyriausiasis specialistas (vyriausiasis inspektorius) Silvijus Klenauskas.

Eil. Nr.	Pažeidimų grupės pagal ATPK	Pažeidimai (vnt.)		Administracinės baudos (Lt)		Žala (Lt)		Perduota ATPK bylų teisingumo institucijoms baudų, žalos išieškojimui (vnt.)
		Nustatyta	Išaiškinta	Skirta	Atlyginta	Paskirta atlyginti	Atlyginta	
1.	Pažeidimai, susiję su miško naudojimu ir lankymu (60, 61 str. 6 dalis, 62 str. 1, 2, 6 dalys, 62 ¹ str. 1, 2, 6 dalys, 62 ² str. 1, 2, 6 dalys, 63, 64 str. 3, 4 dalys, 65, 66, 68, 69, 70, 71, 77, 77' str., 189 ⁵ str. 1 d.) Iš jų: neteisėti miško kirtimai (62 str. 1, 2, 6 dalys, 62 ¹ str. 1, 2, 6 dalys, 62 ² str. 1, 2, 6 dalys)	27 1	27 1	1175 200	1175 200	- -	- -	- -
2.	Gyvūnijos ir augalijos (67, 74, 85, 87, 87 ¹ , 87 ³ str. 1, 2 dalys, 87 ⁴ , 87 ⁶ , 88, 89, 90, 110 str.) Iš jų: medžioklės taisyklių pažeidimai (85 str.) žūklės taisyklių pažeidimai (87, 87 ¹ , 87 ³ str. 1, 2 dalys, 87 ⁴ , 87 ⁶ str.)	-	-	-	-	-	-	-
3.	Kraštovaizdžio (47, 52, 52 ¹ , 53, 59, 72, 75, 76, 78, 83 ¹ , 83 ² , 91 str.) Iš jų: saugomų teritorijų (75, 76, 91 str.) žemės ir jos gelmių (52, 52 ¹ , 53 str.)	18 11	18 11	825 325	825 325	326,58 -	326,58 -	- -
4.	Vandenu (55, 56 ¹ , 56 ² , 57, 58 str.)	12	12	100	100	-	-	-
5.	Atmosferos (79 str.)	-	-	-	-	-	-	-
6.	Savavališkos statybos (51 ² str. 2, 3 dalys)	-	-	-	-	-	-	-
7.	Pareigybiniai pažeidimai (51, 51 ¹ , 86 str.)	-	-	-	-	-	-	-
8.	Atliekų tvarkymas (51 ³ str. 1, 2, 3, 4 dalys)	3	3	400	400	-	-	-
9.	Kiti pažeidimai (84, 107, 183 str.)	-	-	-	-	-	-	-
	Iš viso:	60	60	2500	2500	326.58	326.58	-

2010 m. buvo suorganizuoti 25 tiksliniai Kauno marių regioninio parko ir valstybinių draustinių teritorijų patikrinimai, dalyvauta 16 teismo posėdžių Kauno ir Kaišiadorių rajonų apylinkių ir Kauno apygardos teismuose.

Kauno marių regioninio parko teritorijoje šiais metais nenustatyta grubių aplinkos apsaugą reglamentuojančių teisės aktų pažeidimų, tokių kaip teigiamos, neigiamos reljefo formos sunaikinimas iškasant ar supilant, žemės darbų be statybos leidimo, brandaus miško kirtimo be leidimų ir suderinimų. Pastebėtina, kad regioninio parko gyventojai kreipiasi dėl informacijos apie statybos ir rekonstravimo galimybes į parko direkciją prieš pradėdami planuoti statybos darbus. Keturačių ir kitų visureigių transporto priemonių naudojimas regioninio parko teritorijoje išlieka aktualus. Visureigiais motociklais dažniausiai naudojasi vietos gyventojai, savaitgaliais, ne darbo dienomis ar po darbo vakarais kada miškus ir aplinką prižiūrinčios institucijos nedirba. Turime pripažinti, pranešimų apie šių transporto priemonių naudojimą rekreacinėse teritorijose, poilsiavietėse, pažintiniuose takuose sumažėjo. Daugiausia nustatyta smulkių pažeidimų, tokių kaip transporto priemonių statymas ant žolinės dangos poilsiaviečių, lankytinų vietų aplinkoje, palapinių statymas nenumatytoje palapinėms statyti vietose, naujų laužaviečių įrengimas. Vis didesnę susirūpinimą regioninio parko teritorijoje kelia neigiama žvejų mėgėjų veikla. Žvejai vis dažniau atvyksta su dideliais kiekiais žvejybos priemonių ir stengiasi privažiuoti kuo arčiau žvejybos vietos. Piktybiškai važiuodami transporto priemonėmis per žolinę dangą, iškirsdami krūmus ir medžius, formuoja privažiavimo kelius prie Kauno marių tvenkinio. Žvejybos vietose palieka su savimi atsineštus baldus (foteliai, lovos, stalai), palapines pastatytas iš polietileno plėvelės, maisto, gėrimų (stiklo, plastiko buteliai nuo gėrimų, cigarečių pakeliai, nuorūkų paklotės ir kt.), žuvų šėrimo pašaro pakuotes. Palikti daiktai ir atliekos rudeninių vėjų yra gaminjami po visą Kauno marių pakrantę.

7. INFORMACINĖ, ŠVIETĖJIŠKOJI, KULTŪRINĖ VEIKLA

7.1. RENGINIAI

Eil. Nr.	Renginio pavadinimas	Data	Dalyvių skaičius	Direkcijos vaidmuo, bendradarbiavusios institucijos
<i>Gamtosauginių, kultūrinių renginių organizavimas</i>				
1	Strėvos mūšio paminėjimas „Strėvos žygis“	2010-01-30	80	Direkcija organizatorius.
2	Inkilų kėlimas miegapelėms	2010-03-20 2010-03-21	100	Direkcija organizavo, dalyvavo Jūrų skautai, Viršūžiglio pagr. Mokyklos moksleiviai
3	Inkilų kėlimas žvirblinėms pelėdoms	2010-02-27	60	Direkcija organizavo kartu su VĮ Kaišiadorių miškų urėdija, dalyvavo visi norintys
4	Žaliųjų filmų festivalis	2010 05 – 2010 09	5	Organizavo direkcija. Festivaliui pateikti 5 autorini7 filmai.
5	Renginys „Paukščių šventė“, skirtas Žemės dienai paminėti	2010-04-10	40	Direkcija organizavo, partneris Dubravos miškų urėdija
6	Renginys „Kviečiame „gervinėti““	2010-05-07	30	Direkcija organizatorius
7	Renginys skirtas paminėti Pasaulinę aplinkos apsaugos dieną „2010 - biologinės įvairovės metai“	2010-06-04	35	Organizavo viešoji įstaiga „Aplinkosaugos valdymo ir technologijų centras“ kartu su direkcija
9	Naktiniai žygiai šikšnosparnių apskaitai su ultragarso detektoriumi.	2010 07 01; 2010 07 10; 2010 07 21	8 20 5	Direkcija organizavo šikšnosparnių naktinius apskaitas. Dalyvavo įvairaus amžiaus žmonės, šeimos ir pavieniai gamtos mylėtojai.

10	Renginys "Nemigos žygis"	2010 07 17-18	17	Direkcija organizavo 2 dienų žygį dieną ir naktį. Naktį buvo vykdoma miegapelių apskaita.
10	Renginys „Baltų vienybės diena“	2010-09-22	40	Direkcija organizavo kartu su Samylų ir Vaišvydavos bendruomenėmis ant Pakalniškių ir Samylų piliakalnių.
11	Renginys "Grybų šventė"	2010-09-23	57	Direkcija organizavo, dalyvavo Kauno rajono Garliavos Jonučių vid. m-klos 9a, 9b, 9c klasių moksleiviai
12.	Renginys "Lapų šventė 2010"	2010-10-19; 2010-10-20	68 70	Renginį organizavome 2 kartus, pirmą dieną dalyvavo Kauno Panemunės pradinės mokyklos trečiokai, antrą dieną – pirmokai.
13.	Renginys "Žalioji kino festivalis"	2010-11-12	25	Organizavo direktorių. Renginys skirtas biologinės įvairovės metams paminėti, "Žaliųjų filmų festivalio" rezultatams aptarti bei Ožio diena paminėti.
14.	Renginys "Rudenėlio krikštynų šventė"	2010-10-05	75	Organizavo Kauno r. Girionių vaikų darželio administracija kartu su direktorių. Rudeninės darželinukų krikštynos su Didžiąją miegapele. Dalyvavo darželio auklėtiniai su tėveliais.
15.	Renginys "Stebuklingo augalo paieškos"	2010-09-18	32	Organizavo direktorių. Dalyvavo Kauno m. pradinės mokyklos "Malūnėlis" pirmokai su tėveliais.
16.	Renginys „Rudeninės paukščių palydos Dabintos botaniniame-zoologiniame draustinyje“	2010 10 02	16	Direkcija organizavo. Dalyvavo įvairių amžių žmonės, šeimos, bei mokyklų mokytojai ir moksleiviai.
17.	"Kelionė į augalų karalystę": "Stebuklingo augalo paieškos" "Laumių takais"	2010-04-20 2010-05-06 2010-05-12	25 27 75	Projektas su Girionių darželiu. Organizavo direktorių su darželio administracija. 2 teminės išvykos į gamtą, pagal parengtas edukacines programas (parengė direktorių). Baigiamasis projekto renginys.
Seminarai, paskaitos				
1	Seminaras "Bendravimo su vaikais ir jaunimu pedagoginės praktikos ypatumai"	2010-03-25	35	Lietuvos gamtos fondas kartu su KMRPD direktorių, paprojekčio „Gamtos mokyklos veiklos stiprinimas Norvegijos ekloginio švietimo modelio pavyzdžiu“ veiklų vykdymas.

2	Seminaras "Gamtos interpretavimas kaip pagrindinė gido veiklos forma"	2010-04-15	30	Lietuvos gamtos fondas kartu su KMRPD direkcija, paprojekčio „Gamtos mokyklos veiklos stiprinimas Norvegijos ekologinio švietimo modelio pavyzdžiu“ veiklų vykdymas.
3	Seminaras "Žygių, pamokų gamtoje organizavimas ir vadyba"	2010-04-22	32	Lietuvos gamtos fondas kartu su KMRPD direkcija, paprojekčio „Gamtos mokyklos veiklos stiprinimas Norvegijos ekologinio švietimo modelio pavyzdžiu“ veiklų vykdymas.
4	Seminaras "Etninė kultūra ir Valdorfo pedagogikos ypatumai"	2010-04-29	26	Lietuvos gamtos fondas kartu su KMRPD direkcija, paprojekčio „Gamtos mokyklos veiklos stiprinimas Norvegijos ekologinio švietimo modelio pavyzdžiu“ veiklų vykdymas.
5	Lauko seminaras „Vaistinių ir maistinių augalų pažinimas gamtoje“ I dalis (pavasaris)	2010-05-22; 2010-05-23	52	Organizavo direkcija. Dalyvavo visi norintys. Dalyvių skaičius buvo ribojamas. Dėl didelės paklausos seminaras organizuotas du kartus (dvi dienas).
6	Seminarai pedagogams "Pamokos gamtoje“	2010-06-08; 2010-06-09	19 16	KMRD direkcija, paprojekčio „Gamtos mokyklos veiklos stiprinimas Norvegijos ekologinio švietimo modelio pavyzdžiu“ veiklų vykdymas.
7	Lauko seminaras „Maistinių ir vaistinių augalų pažinimas gamtoje“ II dalis (vasaros augalai)	2010-07-03	28	Organizavo direkcija. Dalyvavo visi norintys. Dalyvių skaičius buvo ribojamas.
8	Lauko seminaras „Maistinių ir vaistinių augalų pažinimas gamtoje“ III dalis (rudens augalai)	2010-10-09	30	Organizavo direkcija. Dalyvavo visi norintys. Dalyvių skaičius buvo ribojamas.
9	Seminaras ” Gamtos ir kultūros vienovė senajame kaime: kaip muziejinę praktiką gražinti į postmodernios sodybos erdvę?	2010-12-17	140	Organizavo direkcija. Dalyvavo saugomų teritorijų direkcijų, VSTT darbuotojai.
10	Lauko seminaras „Vaistinių ir maistinių augalų pažinimas gamtoje“ IV dalis (žiema)	2010-12-19	40	Organizavo direkcija. Dalyvavo visi norintys. Dalyvių skaičius buvo ribojamas.
11	Pranešimas „Gamtos mokyklos veikla 2009 m.“	2010-03-02	8	Gamtos mokyklos tarybos posėdis
12	Pranešimas „Gamta kaip mokymo priemonė, metodas ir pagrindas. Norvegijos atvejis.“	2010-03-02	8	Gamtos mokyklos tarybos posėdis
13	Skaityti pranešimai „Aš neabejingas gamtai ir Pažaisliui“ (7 Kauno miesto ir Kauno rajono mokyklose)	2010-05-20- 26	600	Pažaislio paprojektis. Parengė ir skaitė direkcijos specialistai.
14	Skaitytas pranešimas Užliedžių seniūnijos bendruomenės nariams bendruomenės susirinkime apie Nevėžio kraštovaizdžio draustinio apribojimus ir galimybes.	2010 07 23	15	Vietos gyventojai informuoti apie apribojimus ir galimas ūkines veiklas, draustinyje saugomas vertybes.
15	Pranešimas “Kauno marių regioninis parkas”	2010-10-21	Apie 100	VSTT projekto ”Žalioji pamoka” metu VšĮ Kauno Juozo Urbšio katalikiškoje vidurinėje mokykloje

16	Paskaita „Biologinė įvairovė“	2010-09-27	30	Paskaita skaityta Kauno Šv. Mato vidurinėje mokykloje.
17	Paskaita ”Biologinė įvairovė pasaulyje ir Lietuvoje. Jos nykimo priežastys”.	2010-12-21	120	Paskaita skaityta Kruonio gimnazijos moksleiviams ir mokytojams.
Parodos				
-	-	-	-	-
Kita				
1	Parengta 10 edukacinių programų: ”Grybų karas” ”Pelkės ekosistema” ”Pavasario šypsenos” ”Augalų kelionės” ”Vietinės ir introdukuotos medžių rūšys” ”Vaistažolės. Jų reikšmė lietuvių gyvenime” ”Nemuno slėnio istorija arba Ką slepia Kauno marių vandenys” ”Paslaptys tvenkinyje” ”Praeities pėdsakai” ”Žemės menas”	2010-01-2010-06	10	Rengėjas Lietuvos gamtos fondas. Direkcija koordinavo, teikė pastabas, pasiūlymus, idėjas. Paprojekčio „Gamtos mokyklos veiklos stiprinimas Norvegijos ekologinio švietimo modelio pavyzdžiu“ vykdymas.
2	Parengtos 2 edukacinės programos: ”Stebuklingo augalo paieškos” ”Kelionė į augalų karalystę”	2010-02-2010-03	2	Rengė Kauno marių RPD.
3	Patirties mainų vizitas Lietuvoje	2010 05 18-22	6	Lankėsi svečiai iš Norvegijos gamtos mokyklų. Pristatyta direkcijos Gamtos mokyklos veikla, Kauno miesto įstaigos, užsiimančios ekologiniu švietimu. Suorganizuotos pažintinės išvykos į Panemunių regioninį, Dzūkijos nacionalinį parkus. Paprojekčio „Gamtos mokyklos veiklos stiprinimas Norvegijos ekologinio švietimo modelio pavyzdžiu“ vykdymas.
4	Patirties mainų vizitas Norvegijoje	2010 02 8-12	6	Vizitas į Norvegijos Vestfoldo grafystę susipažinti su Gamtos centrų veikla, ekologinio švietimo sistema. Paprojekčio „Gamtos mokyklos veiklos stiprinimas Norvegijos ekologinio švietimo modelio pavyzdžiu“ vykdymas.
5	Konkursas ”Gražiausia etnografinė sodyba saugomose teritorijose”	2010-06-03 2010-08-27	3	Organizavo VSTT. Direkcija paskelbė vietiniame lygmenyje.

6	Akcija „Darom 2010“	2010-04-17	40	KMRPD koordinatorius. Tvarkyta Dubravos arboretumo teritorija (apie 0,5 ha) ir Pažaislio architektūrinio draustinio teritorija (apie 1,0 ha) Dalyvavo direkcijos darbuotojai, Jūrų skautai, piliečiai.
7	Dalyvavimas Samylų bendruomenės renginyje „Bendruomenė kaip viena šeima“	2010-05-14	50	Organizavo Samylų bendruomenės centras. Renginio metu pristatytos Kauno marių regioninio parko vertybės, parodytas filmukas „Marios seka pasaką“, parengta ir pristatyta vaistažolių „ekspozicija“
Viso: vnt., dalyvių skaičius vnt. 52 vnt., 2139 dalyviai				

7.2. LEIDYBA, PROPAGANDINĖ VEIKLA

Darbu sritis	Darbu pavadinimai	Mato vienetai	Kiekis	Pastabos
1. Direkcijos išleisti ar inicijuoti spaudiniai	Bukletai (išvardyti)	Vnt./psl.sk./tiražas	-	-
	Lankstinukai:	Vnt./psl.sk./tiražas	1/2000	Gamtos mokyklos edukacinių programų pristatymas. Paprojektis „Gamtos mokyklos veiklos stiprinimas Norvegijos ekologinio švietimo modelio pavyzdžiu“
		Vnt./psl.sk./tiražas	1/100	Atmintinė poilsiautojui. Paprojektis „Pažaislis- kultūros, gamtos ir visuomenės vienovė“
		Vnt./psl.sk./tiražas	1/100	Skrajutė „Atmintinė poilsiautojui“
	Knygos (išvardyti)	Vnt. /psl.sk./tiražas	1/2000	„Pamokos gamtoje“ (teminės edukacinės programos). Paprojektis „Gamtos mokyklos veiklos stiprinimas Norvegijos ekologinio švietimo modelio pavyzdžiu“
	Plakatai „Gamtos mokykla“	Vnt. /psl.sk./tiražas	1/5	Paprojektis „Gamtos mokyklos veiklos stiprinimas Norvegijos ekologinio švietimo modelio pavyzdžiu“
	Kita (konkrečiai)	Vnt. /psl.sk./tiražas		
2. Bendravimas su žiniasklaida	TV reportažai	Vnt.	2	1. Interviu TV 3 televizijos kanalui dėl D.Kedžio kūno radimo vietoje paminklų statybos Samylų rekreacinėje zonoje, 2010-08-30. 2. Interviu LNK televizijai dėl D.Kedžiui skirtą paminklo „Angelas“ pastatymo, 2010-09-15.

	Radioreportažai	Vnt.	-	-
	Interviu spaudai	Vnt.	10	<ol style="list-style-type: none"> 1. V.Skučaitė, Kauniečiai kormoranų nesibaimina, Kauno diena, 2010-04-06. 2. V.Skučaitė, Kuras iš karklų- utopija?, Kauno diena, 2010-06-22. 3. A.Marcinkevičius, Kelionė po marias, Savaitės maršrutai, 2010-06-02. 4. R.Stankevičiūtė, Poilsis tarp šiukšlių, Kauno diena, 2010-06-26. 5. Interviu reportažui apie miegapeles, susitikime su žurnalistais ir VSTT atstovais, 2010-06-04. 6. Žurnalas „Savaitė“ 2010-06-02, Nr. 22, Kelionė po marias arba kaip Kaunas Vilnių aplenkė“. 7. Interviu laikraščiui „Pakaunės kraštas“ apie turizmą regioniniame parke, apie Kadagių slėnį, 2010-08-10, 8. Interviu dienraščiui „15 minučių“ dėl D.Kedžiui atminti skirto paminklo pastatymo, 2010-09-10, 9. Pateikta informacija ir fotografijos žurnalui „Kelionės ir pramogos“ apie Žiegždrių geologinį taką, 2010-08 Nr.117. 10. Interviu savaitraščiui ”Laikinoji sostinė” Ledas gali būti pavojingas, 2010-12-23

Publikuoti straipsniai spaudoje ir internete	Vnt.	25	<ol style="list-style-type: none"> 1. R.Mikitiejeva, Žaliasis Pasaulis, Tėviškės žinios, www.ekonaujienos.lt, www.kaunas.lt, 2010 vasaris, „Norvegiškas mokymosi gamtoje receptas sužavėjo lietuvius“. 2. P.Vitkauskas, Žurnalas apie gamtą, 2010, Nr.6, Nauja gauruotojo gvazdiko augavietė. Rėpliojantysis vėdrynas. 3. P.Vitkauskas, Dubravos rezervatinė apyrbė, Tėviškės gamta, 2010, kovas. 4. P.Vitkauskas, R.Mikitiejeva, Vaikai, jau pavasaris! Žaliasis pasaulis, 2010-03-18, Nr. 11. 5. P.Vitkauskas, R.Mikitiejeva, Vaikai, jau pavasaris! Naujos tėviškės žinios, 2010-03-20. 6. P.Vitkauskas, Žaibo trenkti medžiai, Žurnalas apie gamtą, 2010, Nr.1. 7. R.Mikitiejeva, P.Vitkauskas, Sunkmetis per žaliąją prizmę, www.zpasaulis.lt, 2010-04-01. 8. R.Mikitiejeva, Mokymuose stiprinome gebėjimus, 2010-05-10, www.kaunas.lt, www.kaunas.aps.lt 9. R.Mikitiejeva, Svečiai iš Norvegijos domėjosi ekologiniu švietimu Kaune, 2010-05-25, www.kaunas.lt, www.kaunas.aps.lt 10. P.Vitkauskas, Biokuro ištekliai, http://www.lrytas.lt, 2010-05-31. 11. R.Mikitiejeva, Apie gamtą – muzikos instrumentu, Žaliasis pasaulis Nr.21 (743), 2010-06-03. 12. R.Mikitiejeva, Lobio beieškant, Žaliasis pasaulis Nr.22 (744), 2010-06-10. 13. R.Mikitiejeva, Apmokymus organizavo Lietuvos gamtos fondo ekspertai, 2010-06-12, www.kaunas.lt, www.kaunas.aps.lt 14. R.Mikitiejeva, „Pamokos gamtoje“ sukviėtė pedagogus, 2010-06-10, www.kaunas.lt, www.kaunas.aps.lt 15. R.Mikitiejeva „Gamtos mokykla atgims rudenį“, Kauno diena, 2010-08-05. 16. R.Mikitiejeva „Gamtos mokykla atgims rudenį“, Naujos tėviškės žinios, 2010-08-07. 17. P.Vitkauskas, Ar žmogus daugiau gaili savęs ar supuvusio medžio, www.lrytas.lt, laiškas redaktoriui, 2010-09-02. 18. P.Vitkauskas, Baltosios žaliuokės, Tėviškės gamta, 2010, Nr.9. 19. P.Vitkauskas, Senojo Stelmužės ažuolo pamaina, Valstiečių laikraštis, 2010-10-23. 20. P.Vitkauskas, Senojo Stelmužės ažuolo pamaina, Žaliasis pasaulis, 2010-10-28. 21. P.Vitkauskas, Liepa galinėjasi su ažuolais, Naujos tėviškės žinios, 2010-11-06. 22. P.Vitkauskas, Voveraičių šeima, Naujos tėviškės žinios, 2010-11-05. 23. P.Vitkauskas, Ar mums reikia krūmynų? Tėviškės gamta, 2010, lapkritis.
--	------	----	---

				24. P.Vitkauskas, Stačiosios notros nesudega, bet paskęsta, Žaliasis pasaulis, Nr. 43, 2010-12-16 25. P.Vitkauskas, R.Mikietiejeva, Vaikai, jau pavasaris! Žurnalas vaikams „Tipu tapu“, 2010 birželis
3. Kita visuomenės informavimo veikla *	Paskaitos	Vnt./val.	-	-
	Seminarai	Vnt./val.	-	-
	Konferencijos	Vnt./val.	-	-
	Mokymai:	Vnt./val.	3/24	Apmokymai saugomų teritorijų direktorių specialistams. Kauno marių RPD, Lietuvos gamtos fondas. 2010-05-20 (dalyvavo paprojekčio partneriai iš Vestfoldo grafystės (Norvegija), 2010-05-28, 2010-06-11. Paprojekčio dalyviams bei saugomų teritorijų direktorių specialistams buvo pristatytos paprojekčio eigoje parengtos edukacinės programos, dalyviai jas praktiškai išbandė, teikė pasiūlymus jų tobulinimui.
	Pristatymai visuomenei:	Vnt./val.	1/2	Susitikimas su Vaišvydavo bendruomenės centro taryba. 2010-05-13, tarybos nariai supažindinti su regioninio parko specialiaisiais planais, regioninio parko reglamentu, aptarta problemos (šiukšlinimo, kanalizacijos ir pan.) apribojimai teritorijai ties Vaišvydava, bendradarbiavimo galimybės (bendrų renginių organizavimas ir pan.), išdalinti lankstinukai.
			1/2	Susitikimas su Arlaviškių bendruomenės nariais. 2010-07-09, su gyventojais aptarta Arlaviškių rekreacinės zonos ir buferinės apsaugos zonos tvarkymo, teritorijų planavimo dokumentų rengimo galimybės, aplinkosauginiai apribojimai.
	Informacijos rengimas Kauno marių regioninio parko internetiniam puslapiui, svetainės priežiūra	Vnt./val.	1/35	Pildyta pagal poreikį (35 pranešimai).

8. TEIKIAMOS PASLAUGOS

Paslaugų tipas, paslaugos pavadinimas	Suteiktų paslaugų skaičius (vnt.)	Aptarnautų lankytojų sk. (vnt.)	Pajamos (Lt)	Pastabos
Lankytojų aptarnavimas: lankytojų centre	25	498	-	Pavieniai lankytojai ir grupės; Grupės
gamtos mokykloje	50	1063	-	
Ekskursijos ar žygio vadovo (gido) paslaugos, muziejinių ir kitų ekspozicijų pristatymas: gido paslaugos	15	428	720	Grupės
Pažintinių kelionių pėsčiomis, dviračiais, valtimis (kitomis plaukimo priemonėmis) organizavimas suteikiant kelionės vadovą ir direkcijos turimą inventorių	-	-	-	-
Edukacinių paslaugų – teminių mokomųjų programų organizavimas	1	60	200	Kaišiadorių rajono Kruonio gimnazijos moksleiviai
Amatų mokymo (žvakių liejimo, pynimo iš šiaudų, vytelių, kt.) paslaugos	-	-	-	-
Paslaugų, susijusių su etnokultūros papročių, apeigų organizavimu ir kulinarinio paveldo degustavimu, teikimas	-	-	-	-
Informacinių leidinių platinimas	-	-	-	-
Kitos paslaugos (<i>išvardyti</i>)	-	-	-	-
<i>Iš viso:</i>	91	2093	920	

9. DIREKCIJAI PRISKIRTŲ SAUGOMŲ TERITORIJŲ BŪKLĖS VERTINIMAS

9.1. PRISKIRTŲ SAUGOMŲ TERITORIJŲ SĄRAŠAS IR VERTINIMO REZULTATAI

Eil. Nr.	Saugomos teritorijos pavadinimas	ST plotas (ha)	Vertinimo data	Esamos padėties įvertinimas, išvados, pasiūlymai būklės gerinimui
1	Būdos–Pravieniškių miškų biosferos poligonas PAST (LTKAIB006), Būdos botaninis-zoologinis draustinis (791,4 ha)	5173,49	2010-04-09	Draustinio būklė beveik nepakitusi. Daugelis vertybių aptiktų prieš 10 metų vis dar aptinkamos. Teritorijoje yra brandžių medynų plotų, kad miškai atsikurtų, būtina taikyti tam tikras ūkines priemones, tokias kaip lizdiniai (20-25 m skersmens) kirtimai, kad pajvairinti medynų amžių ir suformuoti heterogenišką (mozaikišką) buveinę. Tokios priemonės padidintų biologinę įvairovę teritorijoje.
2	Labūnavos miškų biosferos poligonas (PAST - LTKEDB001, BAST – LTKED0001)	3978	-	Būklė nevertinta. Teritorijoje nesilankyta, nes pagal valstybinę monitoringo programą šiais metais monitoringo vykdyti nereikėjo. Dėl laiko stokos teritorijoje nesilankyta.
3	Nevėžio kraštovaizdžio draustinis (Nevėžio upės slėnis PAST LTKAUB004, Nevėžio upės slėnis ties Romainiais BAST LTKAU0002)	1118	2010 05-06 2010-11-10	Draustinio būklė nėra gerėjanti, dėl apleistų pievų, dėl to kyla grėsmė, kad kraštovaizdis gali smarkiai pasikeisti, t.y., Nevėžio slėnio pievos gali pavirsti krūmynais. Taip yra dėl to, kad tradicinis gyvulininkystės ūkis nyksta ir pievos apleidžiamos. Yra daug atvejų, kada savininkai deklaruoja pievas gauti išmokoms, bet jų nesutvarko. Problema globali. Norint pasiekti teigiamų rezultatų, reikia politinės valios.
4	Babtų-Varlupos miškai PAST (LTKAUB006)	4419	2010-04-16	Pažeidimų nepastebėta

5	Kamšos botaninis-zoologinis draustinis (Kamšos miškas BAST LTKAU0003)	318	-	Būklė nevertinta. Teritorijoje nesilankyta, nes pagal valstybinę monitoringo programą šiais metais monitoringo vykdyti nereikėjo. Dėl laiko stokos teritorijoje nesilankyta.
6	Kauno teriologinis draustinis (Rokų fortas BAST LTKAU0012)	26	2010-01-04 2010-02-04	Didesnių pažeidimų neaptikta. Teritorija apaugusi aukšta žole ir krūmais, kurie užgožia šikšnosparniams patekimo angas į žiemojimo vietas.
7	Dubravos rezervatinė apyrbė (Dubravos sengirė, BAST LTKAU0013)	109	2010-09-20	Tikrinimo metu pirmą kartą rasta nauja saugoma grybų rūšis Rausvoji pintainė (Fomitopsis rosea)
8	Julijanavos fortas, BAST – LTKAU0010	23	2010-02-02	Didesnių pažeidimų neaptikta.
9	Kauno ažuolynas, BAST – LTKAU0020	70	2010-08-09	Didesnių pažeidimų neaptikta. Nemažai ažuolų nukentėjo nuo škvalo.
10	Milikonijų fortas, BAST – LTKAU0008	17	2010-02-01	Didesnių pažeidimų neaptikta.
11	Naujosios Fredos fortas, BAST – LTKAU0011	30	2010-01-01 2010-01-04	Didesnių pažeidimų neaptikta.
12	Neries upė, LTVIN0009 (dalis, esanti Jonavos raj., Kauno raj., Kauno m.)	2168	-	Būklė nevertinta. Teritorijoje nesilankyta, nes pagal valstybinę monitoringo programą šiais metais monitoringo vykdyti nereikėjo. Dėl laiko stokos teritorijoje nesilankyta.
13	Strėvininkų miškas, LTKAI0004	191	-	Būklė nevertinta. Teritorijoje nesilankyta, nes pagal valstybinę monitoringo programą šiais metais monitoringo vykdyti nereikėjo. Dėl laiko stokos teritorijoje nesilankyta.
14	Vaiguvos miškas, LTKAI0004	681	2010-07-22	Pažeidimų nepastebėta.
15	Žagariškių fortas, LTKAU0009	16	2010-02-02	Didesnių pažeidimų neaptikta.
16	Romainių ažuolynas (LTKAU0028)	37	-	Būklė nevertinta. Teritorijoje nesilankyta, nes pagal valstybinę monitoringo programą šiais metais monitoringo vykdyti nereikėjo. Dėl laiko stokos teritorijoje nesilankyta.
17	Gelnų miškas (LTKED0010)	234	-	Būklė nevertinta. Teritorijoje nesilankyta, nes pagal valstybinę monitoringo programą šiais metais monitoringo vykdyti nereikėjo. Dėl laiko stokos teritorijoje nesilankyta.
18	Gaižiūnai (LTJOA0006)	530	-	Būklė nevertinta. Teritorijoje nesilankyta, nes pagal valstybinę monitoringo programą šiais metais monitoringo vykdyti nereikėjo. Dėl laiko stokos teritorijoje nesilankyta.
19	Jiesios kraštovaizdžio draustinis (Jiesios upė ir jos slėniai, LTKAU0014)	382	2010-08-10	Didesnių pažeidimų neaptikta.
20	Kulvos geomorfologinis draustinis	801	-	Būklė nevertinta. Teritorijoje nesilankyta, nes pagal valstybinę monitoringo programą šiais metais monitoringo vykdyti nereikėjo. Dėl laiko stokos teritorijoje nesilankyta.
21	Lapainios botaninis draustinis (Lapainios slėnis, LTKAI0006)	222	-	Būklė nevertinta. Teritorijoje nesilankyta, nes pagal valstybinę monitoringo programą šiais metais monitoringo vykdyti nereikėjo. Dėl laiko stokos teritorijoje nesilankyta.
22	Lapių geomorfologinis draustinis	1168	2010-11-10	Draustinio aplinka nepasikeitusi, vietomis išvartyti medžiai. Sodų bendrijų teritorijų pakelės užterštos buitėmis atliekomis.

23	Lomenos kraštovaizdžio draustinis	540	-	Būklė nevertinta. Teritorijoje nesilankyta, nes pagal valstybinę monitoringo programą šiais metais monitoringo vykdyti nereikėjo. Dėl laiko stokos teritorijoje nesilankyta.
24	Palaraisčio telmologinis draustinis	346	-	Būklė nevertinta. Teritorijoje nesilankyta, nes pagal valstybinę monitoringo programą šiais metais monitoringo vykdyti nereikėjo. Dėl laiko stokos teritorijoje nesilankyta.

9.2. PLANUOJAMOS ŪKINĖS VEIKLOS ĮGYVENDINIMO POVEIKIO „NATURA 2000“ TERITORIJOMS VERTINIMAS

Planuojamos ūkinės veiklos reikšmingumo dokumentai				Išduotos deklaracijos
Viso	Poveikio aplinkai vertinimas neprivalomas	Poveikio aplinkai vertinimas privalomas *	Paprašyta pataisyti ar papildyti dokumentą	
24	24	0	0	0

Dėl poveikio aplinkai vertinimo programų ir poveikio aplinkai vertinimo ataskaitų į direkciją 2010 m. niekas nesikreipė.

10. SUVESTINĖ KAUNO MARIŲ REGIONINIO PARKO DIREKCIJOS 2010 M. VEIKLOS LENTELĖ

Priemonės (veiksmai) pagal veiklos sritis	Darbų vykdymas			
1. TERITORIJOS ANALIZĖ IR PLANAVIMAS				
1.1. Taikomųjų tyrimų ir stebėsenos (monitoringo) organizavimas ir vykdymas	Tyrimai	Lankytojai		
	temų sk.	vnt.		
Kraštovaizdžio, biologinės įvairovės tyrimai ir stebėseną (monitoringas)	8	-		
Gamtos ir kultūros paveldo kompleksų ir objektų tyrimai	2	-		
Kiti tyrimai, stebėjimai	1	-		
Lankytojų skaičius lankytojų centre	-	1561		
Lankytojų skaičius visoje teritorijoje	-	315189		
<i>Viso:</i>	11	316750		
1.2. Strateginio ir teritorijų planavimo dokumentų, techninių projektų, kitos projektinės dokumentacijos rengimas ir organizavimas	vnt.			
Strateginio planavimo dokumentai	7			
Teritorijų planavimo dokumentai	-			
Statinių techniniai, supaprastinti projektai	1			
Kiti projektai	3			
<i>Viso:</i>	11			
1.3. Teritorijų planavimo dokumentų, statinių projektų ir kitų dokumentų nagrinėjimas	vnt.	vnt.		
Pateikti / nepateikti pasiūlymai sąlygoms teritorijų planavimo dokumentams	6	-		
Pateiktos teigiamos / neigiamos išvados teritorijų planavimo dokumentams derinti	14	1		
Išduotos / neišduotos sąlygos statinių projektavimui	10	-		
Pritarta / nepritarta statinių projektams	15	-		
Pritarta / nepritarta kitiems dokumentams	9	-		
<i>Viso nagrinėta:</i>	55			
2. TERITORIJŲ APSAUGA IR TVARKYMAS				
2.1. Teritorijų (įskaitant paveldo objektus) tvarkymas, priežiūra, pritaikymas lankymui	Sutvarkyta		Prižiūrėta	
	vnt.	ha	vnt.	ha
Natura 2000 teritorijų				
Arlaviškių kadagynas	1	5,0	-	-
Arlaviškių ornitologinis draustinis	1	6,5	-	-
Gamtos ir kultūros paveldo objektų:	-	-	7	1,23
Žiegdrių liepa, Rumšiškių pušis, Taikos kalno ažuolas, Kalniškių konglomeratų atodanga, Žiegdrių atodanga, Dubravos arboretumas, Girionių parkas,			6	6,6
piliakalniai (Vieškūnų, Pakalniškių, Visginų, Samylų, Lašinių, Maisiejūnų)			3	1,5
pilkapiai (Dovainonių/Kapitoniškių I, II, III)			1	0,1036
Vaišvydavos blindazas			2	0,02
Palemono forto slėptuvės			1	0,5
Pažaislio vienuolyno ansamblio aplinka			1	0,05
Teritorija prie koplytstulpio J.Aisčiui atminti				
Rekreacinių teritorijų:	-	-	-	-
Atkurta pažeistų teritorijų ar objektų (įvardyti)	-	-	-	-
Kitų teritorijų:				
teritorija šalia Kauno marių regioninio parko lankytojų centro			1	0,58
<i>Viso:</i>	2	11,5	22	10,00
Priskirtų saugomų teritorijų (įskaitant Natura 2000 teritorijas)	Sutvarkyta		Prižiūrėta	

Priemonės (veiksmai) pagal veiklos sritis	Darbų vykdymas					
	vnt.	ha	vnt.	ha		
tvarkymas						
<i>Viso:</i>	-	-	-	-	-	-
2.2. Infrastruktūros objektų įrengimas ir priežiūra	Įrengta			Atnaujinta		
	vnt	ha	km	vnt	ha	km
Takų, trasų, privažiavimų: privažiavimo kelias Arlaviškių botaniniame draustinyje įrengimas Žiegdrių geologinis takas Pakalniškių pažintinis takas	1		0,3	1 1		1,7 3,0
Automobilių stovėjimo aikštelių: automobilių stovėjimo aikštelė Arlaviškių botaniniame draustinyje įrengimas	1	0,09	-	-	-	-
Apsistojimo vietų: Duobakalnio stovyklavietė Poilsiavietės (Laumėnų, Girionių, Gastilionių, Samylų, "Drakonas")	-	-	-	1 5	0,5 2,5	-
Apžvalgos aikštelių/bokštų: Mergakalnio apžvalgos aikštelė Neveronių apžvalgos aikštelė Apžvalgos bokštas Rumšiškėse	-	-	-	1 1 1	0,05 0,05 0,05	-
Lauko informacinės sistemos: informacinė sistemos su minimalia rekreacine įranga atokvėpio aikštelės (stendai, rodyklės ir pan.)	-	-	-	17	0,48	-
2.3. Kontrolės organizavimas ir vykdymas	vnt.					
Organizuota reidų	25					
Nustatyta pažeidimų	60					
Išaiškinta pažeidimų	60					
3. INFORMACINĖ, ŠVIETĖJIŠKOJI, KULTŪRINĖ VEIKLA						
3.1. Suorganizuota renginių	vnt.					
<i>Viso:</i>	21					
3.2. Leidyba, propagandinė veikla	vnt.					
Direkcijos išleisti ar inicijuoti spaudiniai	5					
Parengta TV, radioreportažų, interviu spaudai	12					
Publikuoti straipsniai spaudoje	25					
Suorganizuota konferencijų, seminarų, mokymų	12					
Darbuotojų skaitytos paskaitos, pranešimai	13					
Kita veikla	7					
4. TEIKIAMOS PASLAUGOS	Paslaugų sk.			Pajamos		
	vnt.			Lt		
<i>Viso:</i>	15			720		
5. DIREKCIJAI PRISKIRTŲ SAUGOMŲ TERITORIJŲ BŪKLĖS VERTINIMAS						
5.1. Priskirtos saugomos teritorijos	vnt.			ha		
<i>Viso:</i>	24			22597		
5.2. Atlikto planuojamos ūkinės veiklos poveikio vertinimo skaičius	vnt.					
<i>Viso:</i>	24					

Kauno marių regioninio parko direktorė N.Eidukaitienė, 2010-12-28

PRIEDAI

Informacija apie Kauno marių regioniniame parke kitų juridinių ir fizinių asmenų teikiamas paslaugas

Paslaugos pavadinimas	Paslaugos teikėjas (įmonės pavadinimas, asmens v. pavardė, adresas)	Pastabos, komentarai
Pramoginis plaukiojimas laivais, jachtomis ir kateriais	BĮ „Kauno Žalgirio jachtklubas“, M.Gimbutienės g. 35, Kaunas Hppt:// www. jachtklubas.lt	Jachtų nuoma, apgyvendinimo, maitinimo paslaugas
	D.Bikuličiaus įmonė „RD“, Tel.8 656 70700; 8 682 94455	Jachtų ir katerio nuoma
	R.Mažuknos IĮ	Pramoginiai laivai „Nemunas“ ir „Algirdas“, talpinantys po 141 žmogų
	UAB „ARUM“ parduotuvė „BARACUDA“, Tel./faksas: 8-37-370777, info@baracuda.lt	Katerių, greitaiegių valčių, vandens, sniego, keturračių motociklų pardavimas ir nuoma
	VšĮ „KAUNO MOTORLAIVIAI“, R. Kalantos g. 120, Tel. 8-37-339713/8-698-83793	Jachtų ir katerių nuoma
Jojimo paslaugos	Žirginio sporto sekcija prie Lietuvos liaudies buities muziejaus, S. Nėries g. 6, Rumšiškės, Kaišiadorių raj. Tel. 8-682-20665	
	Ūkininkas L. Kūlokas, Žiegdrių k. Tel. 8-686-10342	Trenerio paslaugos, 10 žirgų, 5 skirti jodinėjimui, galima pasivažinėti karieta
Šaudymas	Medžiotojų ir žvejų draugijos Kauno sk. įmonė „Medeinė“, Didžioji g. 27, Kaunas 8-614-14646	
Dažasvydis	Dažasvydžio sporto klubas „Legionas“, hppt://www.legionas.lt	Užsiėmimai vyksta V forte
Edukacinės programos	Lietuvos liaudies buities muziejus, S. Nėries g. 6, Rumšiškės, Kaišiadorių raj, 8-346-47233/47392	Apšvietimo priemonės ir žvakių liejimas; „Šis tas apie puodynes ir puodynėles“; "Duona ne vėju ateina" ir kt.
	S.Nėries memorialinis muziejus, S. Nėries 16, Kaunas, Tel. 8-37-373606	„Kai žmonės rašė plunksna...“, „Knygos atsiradimo istorija“, „Literatūrinė kelionė laiku“ ir kt.
	VšĮ „Rumšiškių muziejaus dvaro akademijoje“, S. Nėries g. 6, Rumšiškės, Kaišiadorių raj. Tel. 8-346-47233	Archaiškas gintaro apdirbimas; liaudiško muzikavimo būdai; Tapyba ant šilko, stiklo; Psichosocialinė rehabilitacija neįgaliesiems; Keramika, žolės ir lino plastika ir kt.
Maitinimo paslaugos	UAB „Bajorkiemis“, Karčiupio k., Kaišiadorių r. Tel.8-687-20019 ,berneliai @takas.lt	
	Restoranas „Jachtklubas“, Miesto sodas tel. 8-37-460623	
	„Karčiama „ ir „Arbatinė“, Lietuvos liaudies buities muziejuje, Nėries g. 6, Rumšiškės, Kaišiadorių raj; lbm_karciama@one.lt	

	Alaus baras „Baublys“, Rūko g. 12, Kaunas Tel. 8-687-27800	Šalia regioninio parko
	Kavinė „Ažuolas“, automagistralės Vilnius-Klaipėda 81 km. Tel. 8-698-50771	Regioninio parko buferinėje zonoje

Informacija apie Kauno marių regioniniame parke esančius objektus, priklausančius kitiems fiziniams ar juridiniams asmenims

Apyvadinimo būdai, įstaigos	Objekto pavadinimas	Savininkas (fizinis ar juridinis asmuo)	Vietų skaičius	Pastabos, komentarai
Viešbučiai ir moteliai	1. „Baltosios burės“	BI „Kauno Žalgirio jachtklubas“	60	
	2. „Marios“	UAB „Horizontas“	26	
	3. „Žalioji Lagūna“	R. Metlovo įmonė	10	
	4. „Ilanka“	D. Bikuličiaus įmonė „RD“	10	
	5. „Rumšiškės“	UAB „Viešbutis Rumšiškės“	12	Greta parko (Rumšiškės)
	6. „Katpėdėlė“	-		Greta parko - Vilkų g. 20, Kaunas
	7. „Lytagra“	-		Greta parko - Ateities pl. 50, Kaunas
Poilsio namai	-	-	-	-
Turistinės bazės	-	-	-	-
Kaimo turizmo sodybos	1. V. Žiūko sodyba „Girinio parkas“	V. Žiūkas	4	
	2. „Rojus“	K. Jonynas		Specializuojasi pobūvių rengime, vietų skaičius pagal poreikį
	3. „Pas poną“	A. Stasiukynas	7	Šalia parko, Rumšiškėse
	4. „Petronėlių dvaras“			Specializuojasi pobūvių rengime, vietų skaičius pagal poreikį
Nakvynės paslaugų namai	-	-	-	-
Kempingai	-	-	-	-
Kita	1. Sporto ir sveikatingumo stovykla „Kapitoniškės“	Kauno technologijos universitetas	130	Tik savo darbuotojams
	2. LKKA stovyklavietė	Lietuvos kūno kultūros akademija	40	Tik savo darbuotojams
	3. UAB „Kamesta“ poilsio bazė	UAB „Kamesta“	12	Tik savo darbuotojams

Direkcijos darbuotojų publikacijos

Eil. Nr.	Leidinio pavadinimas, numeris, leidimo data	Straipsnio pavadinimas	Autorius
1	Žaliasis pasaulis, 2010, Nr. 11, kovo 16 d.	Vaikai, jau pavasaris!	R.Mikitejeva, P.Vitkauskas
2	Naujos tėviškės žinios, 2010, kovo 20 d.	Vaikai, jau pavasaris!	R. Mikitejeva, P.Vitkauskas
3	Tėviškės gamta, 2010, Nr. 3, kovas	Dubravos rezervatinė apyrbė	P.Vitkauskas,
4	Žurnalas apie gamtą, 2009, Nr.6	Nauja gauruotojo gvazdiko augavietė	P.Vitkauskas
5	Žurnalas apie gamtą, 2010, Nr. 1, sausis	Žaibo trenkti medžiai	P.Vitkauskas
6	Žaliasis pasaulis, 2010, Nr.21, birželio 3 d.	Apie gamtą muzikos instrumentu	R.Mikitejeva,
7	Žaliasis pasaulis, 2010, Nr. 22, birželio 10 d.	Lobio beiškant	R.Mikitejeva
8	Kauno diena, 2010, rugpjūčio 5 d.	Gamtos mokykla atgims rudenį	R.Mikitejeva
9	Naujos tėviškės žinios, 2010, rugpjūčio 18 d.	Gamtos mokykla atgims rudenį	R.Mikitejeva
10	Tėviškės gamta, 2010, Nr. 9, rugsėjis	Baltosios žaliuokės	P.Vitkauskas
11	Valstiečių laikraštis, 2010, spalio 23 d.	Senajo Stelmužės ąžuolo pamaina	P.Vitkauskas
12	Žaliasis pasaulis, 2010, spalio 28 d.	Senajo Stelmužės ąžuolo pamaina	P.Vitkauskas
13	Naujos tėviškės žinios, 2010, lapkričio 6 d.	Liepa galynėjasi su ąžuolais	P.Vitkauskas
14	Naujos tėviškės žinios, 2010, lapkričio 5 d.	Voveraičių šeima	P.Vitkauskas
15	Tėviškės gamta, 2010, Nr. 11, lapkritis	Ar mums reikia krūmynų?	P.Vitkauskas
16	Žaliasis pasaulis, 2010-12-16	Stačiosios notros nesudega, bet paskęsta	P.Vitkauskas
17.	Žurnalas vaikams "Tipu tapu", 2010 birželis	Vaikai, jau pavasaris!	R. Mikitejeva, P.Vitkauskas

Straipsniai apie saugomą teritoriją spaudoje

Eil. Nr.	Leidinio pavadinimas, numeris, leidimo data	Straipsnio pavadinimas	Autorius
1	Ekstra, 2010/03/01-07	Ekskursija į nakties sparnuočių pasaulį	L.Valatkienė
2	Savaitė su TV, 2010	Kviečia nacionaliniai ir regioniniai parkai	A.Marcinkevičius
3.	Savaitė, Nr. 22, 2010, birželio 2 d.	Kelionė po marias	A.Marcinkevičius
4.	Kauno diena, 2010, birželio 28 d.	Poilsis tarp šiukšlių	R.Stankevičiūtė
5.	Kauno diena, 2010, birželio 22.	Kuras iš karklų-utopija?	V.Skučaitė
6.	Kelionės ir pramogos, 2010/08	Žiegždrių geologinis takas	Žurnalo inf.
7.	15 min. lt, 2010, spalio 13 d.	Nelegalių paminklų D.Kedžiui negriaus	R.Mikalčiūtė
8.	Gimtas kraštas, 2010, birželio 11 d.	Miegapelės ražosi po saldaus miego	L.Valatkienė
9.	Lietuvos žinios, 2010-10-29	Laukinė morka atstoja kilogramą pirkinių	J.Mičiulienė
10.	Kauno diena, 2010-04-06	Kauniečiai kormoranų nesibaimina	V.Skučaitė